

Утверждена

(наименование документа об утверждении, включая наименования органов государственной власти или

органов местного самоуправления, принявших решение об утверждении схемы или

подписавших соглашение о перераспределении земельных участков)

от

№










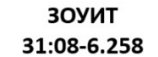
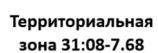
Схема расположения земельного участка или земельных участков на кадастровом плане территории

Площадь земельного участка		2 240 м²	
(указывается проектная площадь образуемого земельного участка, вычисленная с использованием федеральной государственной географической информационной системы, обеспечивающей функционирование национальной системы пространственных данных, которой является федеральная государственная географическая информационная система "Единая цифровая платформа "Национальная система пространственных данных" (далее - информационная система), или иных технологических и программных средств с округлением до 1 квадратного метра. Указанное значение площади земельного участка может быть уточнено при проведении кадастровых работ не более чем на десять процентов)			
Обозначение характерных точек границ	Координаты, м		
	(указываются в случае подготовки схемы расположения земельного участка с использованием информационной системы или иных технологических и программных средств. Значения координат, полученные с использованием указанных технологических и программных средств, указываются с округлением до 0,01 метра)		
	X	Y	
1	2	3	
н1	441 972,51	2 184 763,79	
н2	441 984,78	2 184 726,35	
н3	441 960,43	2 184 715,98	
н4	441 895,89	2 184 715,68	
н5	441 895,32	2 184 720,01	
н1	441 972,51	2 184 763,79	



Масштаб 1:2 000

Условные обозначения:

-  - Слой спутниковой карты
-  - граница населенного пункта
-  - Граница кадастрового квартала
-  - часть границы, сведения ЕГРН о которой позволяют однозначно определить ее положение на местности
-  - часть границы, местоположение которой определено при выполнении кадастровых работ
-  - характерная точка границы земельного участка, сведения о которой отсутствуют в ЕГРН, местоположение которой определено при кадастровых работах (новая характерная точка)
-  - Обозначение кадастрового квартала
-  - Надписи кадастрового номера земельного участка
-  - Охранная зона объекта газоснабжения-сооружение-газопровод высокого и низкого давления, назначение: газоснабжение
-  - Охранная зона ВЛ-0,4 №1 КТП №6-08 ПС Орлик
-  - Зона автомобильного транспорта (ЗТИ-1)