



СОГЛАСОВАНО  
Заместитель главы администрации  
Чернянского района  
по экономическому развитию

  
Н.М. Белянская

УТВЕРЖДАЮ  
Глава администрации  
муниципального района  
«Чернянский район»


  
Т.П. Круглякова

# ИНВЕСТИЦИОННЫЙ ПАСПОРТ МУНИЦИПАЛЬНОГО РАЙОНА «ЧЕРНЯНСКИЙ РАЙОН»



п. Чернянка, 2024-2027 годы





## Приветственное слово главы муниципального района «Чернянский район»

### Уважаемые дамы и господа!

От имени жителей Чернянского района рада приветствовать вас на страницах информационного проекта «Инвестиционный паспорт муниципального района «Чернянский район».

Чернянский район славится замечательными людьми, природной и экологической чистотой, уникальными родниками, современным социально-экономическим развитием и глобальными перспективными планами. В районе созданы современные комфортные условия жизни, благоприятный предпринимательский климат. Мы славимся историческим наследием и богатыми традициями в сфере сельскохозяйственного

производства и обрабатывающей промышленности. Чернянский район имеет выгодное географическое положение, развитую транспортную инфраструктуру, богатые земельные ресурсы и производственные мощности.

Администрация района заинтересована в открытии новых, в том числе инновационных производств. Мы гарантируем всем потенциальным инвесторам благоприятные условия для успешного ведения бизнеса: оперативное решение вопросов, прозрачность процессов, открытый диалог. Выражаем уверенность в том, что взаимная заинтересованность в эффективной реализации на территории района инвестиционных проектов откроет новые возможности для развития и бизнеса, и района.

Добро пожаловать в муниципальный район «Чернянский района» Белгородской области!



## 1. Краткая характеристика муниципального образования

Категории, необходимые для заполнения	Заполняется ответственным сотрудником
<p>Наименование муниципального образования</p>	<p style="text-align: center;"><b>Муниципальный район «Чернянский район» Белгородской области</b></p> <p><b>Адрес:</b> 309560, Белгородская область, п. Чернянка, площадь Октябрьская,1  <b>Телефон:</b> 8 (47232) 5-57-80  <b>Интернет-сайт администрации муниципального района:</b>  <a href="https://chernyanskijrajon-r31.gosweb.gosuslugi.ru/">https://chernyanskijrajon-r31.gosweb.gosuslugi.ru/</a>  <b>Глава администрации муниципального района:</b> Круглякова Татьяна Петровна</p>
<p>Географическое положение (геологические, гидрографические, климатические показатели) муниципального образования (населенного пункта)</p>	<p>Муниципальный район «Чернянский район» расположен в северо-восточной части Белгородской области в пределах Среднерусской равнины. Территория района занимает 1 227,5 кв. км (4,5% территории области).</p> <p>На севере он граничит с Губкинским и Старооскольским городскими округами, на западе – с Корочанским, на юге – с Новооскольским, на востоке – с Красненским районами.</p> <p>Расстояние от районного центра поселка Чернянка до областного центра города Белгород составляет по железной дороге – 229 км, по автодорогам - 110 км.</p> <p>Рельеф представляет собой пологоволнистую равнину, которая расчленена долинами рек и густой глубоковрезанной овражно-балочной сетью с многочисленными отвершками. Основными формами рельефа на территории района являются: междуречные плато, водоразделы, долины ручьев и рек, поймы, террасы, балки и овраги.</p> <p>Климат умеренно-континентальный. Зима холодная с частыми оттепелями, лето солнечное и продолжительное со значительным количеством осадков. Среднегодовая температура воздуха составляет + 6,1 градусов. Продолжительность теплого периода 157 дней, холодного – 185 дней. Среднегодовое количество осадков 468 мм.</p> <p>Водные ресурсы района представлены реками, ручьями, родниками, болотами, прудами, подземными водами. Самая большая река – Оскол.</p>
<p>Площадь, численность и состав населения муниципального образования (населенного пункта)</p>	<p>Площадь муниципального образования – 1 227,5 кв. м.  Численность населения на 01.01.2024 год - 28991 человек, в т.ч.:</p> <ol style="list-style-type: none"> <li>1. п. Чернянка – 14838</li> <li>2. Андреевское с/п – 627</li> <li>3. Большанское с/п – 472</li> <li>4. Волоконовское с/п – 1096</li> <li>5. Волотовское с/п – 748</li> <li>6. Ездоченское с/п - 2137</li> <li>7. Кочегуренское с/п – 805</li> <li>8. Лозновское с/п – 497</li> <li>9. Лубянское с/п - 446</li> <li>10. Малотроицкое с/п – 953</li> <li>11. Новореченское с/п - 465</li> <li>12. Огибняское с/п - 781</li> <li>13. Ольшанское с/п - 1160</li> <li>14. Орликовское с/п - 1021</li> <li>15. Прилепенское с/п - 1013</li> </ol>

	<p>16. Русскохаланское с/п - 1932 Трудоспособное население - 16078 чел. Учащиеся – 3566 чел. Дети дошкольного возраста – 1229 чел.</p>
<p>Краткая историческая справка о муниципальном образовании</p>	<p>Чернянский район образован в 1928 году. Район, как территориальное звено местного самоуправления, представляет собой часть территории Белгородской области и является самоуправляемой административно-территориальной единицей. В соответствии с Законом Белгородской области «Об установлении границ муниципальных образований и наделении их статусом городского, сельского поселения, городского округа, муниципального района», в муниципальном образовании «Чернянский район» образованы 1 городское поселение и 15 сельских поселений, которые объединяют 57 населенных пунктов. Административный центр - п. Чернянка.</p>
<p>Основные социально-экономические характеристики муниципального образования</p>	<p><b>Характеристика подведомственных учреждений:</b> На территории муниципального образования работают 20 общеобразовательных школ (19-муниципальных организаций, ОГБОУ «Чернянская СОШ № 4» – государственная), ОГАПОУ «Чернянский агромеханический техникум», 15 дошкольных учреждений. В школах занимаются 3228 учащихся, работают 307 учителей, 3 из которых имеют звание «Заслуженный учитель РФ», 10 педагогов, имеющих нагрудный знак «Отличник народного просвещения», 78 педагогов, награждены значком «Почетный работник общего образования», 31 работник - Почетной грамотой Министерства образования и науки РФ. В п. Чернянка находится 4 общеобразовательных школы, 5 дошкольных образовательных учреждений, ОГАПОУ «Чернянский агромеханический техникум».</p> <p><b>МБОУ «Чернянская СОШ №1 с углубленным изучением отдельных предметов»</b> 309560, Белгородская обл., п. Чернянка, ул. Революции, 22. Год постройки – 1976, в 2011 году здание школы было капитально отремонтировано, а в 2013 году введена пристройка к школе. Площадь здания – 8301 кв. м, имеются водоснабжение, канализация, отопление – централизованное. Количество обучающихся – 677 чел., количество педагогических работников – 51 чел. <b>Директор</b> Цуканова Елена Геннадьевна, тел.: 8 (47232) 5-56-76.</p> <p><b>МБОУ «СОШ № 2»</b> 309560, Белгородская обл., п. Чернянка, пл. Октябрьская, 4. Год постройки – 1897, в 2011-2013 гг. проведена реконструкция, в 2019-2020 гг. выполнен капитальный ремонт. Площадь – 3656,3 кв. м, имеются водоснабжение, канализация, отопление – централизованное. Количество обучающихся – 714 чел., количество педагогических работников – 48 чел. <b>Директор</b> Мухин Николай Владимирович, тел.: 8 (47232) 5-56-73.</p> <p><b>МБОУ «СОШ № 3»</b> 309561, Белгородская область, п.Чернянка, ул.Школьная, д. 11а. Год постройки – 1962, в 2003 году проведена реконструкция. Площадь – 5999,2 кв. м, имеются водоснабжение, канализация,</p>

отопление – централизованное.  
Количество обучающихся – 286 чел., количество педагогических работников – 29 чел.

**Директор** Чуб Марина Владимировна, тел.: 8 (47232) 5-59-88.

**ОГБОУ «Чернянская СОШ № 4»**

309560, Белгородская область, п. Чернянка, ул. Кольцова, 38.  
Год постройки – 1993.

Площадь – 11547,2 кв. м, имеются водоснабжение, канализация, отопление – централизованное.

Количество обучающихся – 300 чел., количество педагогических работников – 40 чел.

**Директор** Безденежных Ольга Сергеевна, тел.: 8 (47232) 5-56-73.

**МБДОУ Детский сад «Россияночка»**

309560, Белгородская область, п. Чернянка, ул. Наримана, д. 25.

Год постройки – 2015.

Имеется физкультурный зал.

Площадь – 3274,8 кв. м., имеются водоснабжение, отопление – централизованное, канализация.

Количество воспитанников – 119 чел., количество педагогических работников – 17 чел.

**Заведующая** Гребенкина Светлана Ивановна, тел.: 8 (47232) 5-76-00.

**МБДОУ Детский сад «Светлячок»**

**общеразвивающего вида**

309560, Белгородская область, п. Чернянка, ул. Первомайская, д. 154 «А».

Год постройки – 1991.

Имеется физкультурно-музыкальный зал.

Площадь – 1858 кв. м., имеются водоснабжение, отопление, канализация – централизованное.

Количество воспитанников – 90 чел., количество педагогических работников – 18 чел.

**Заведующая** Скуратова Галина Васильевна, тел.: 8 (47232) 5-53-67.

**МБДОУ Детский сад «Колокольчик» комбинированного вида**

309560, Белгородская область, п. Чернянка, ул. Ленина, 82.

Год постройки – 1980.

Имеется физкультурный зал.

Площадь – 3683,6 кв. м., имеются водоснабжение, отопление, канализация – централизованное.

Количество воспитанников – 259 чел., количество педагогических работников – 36 чел.

**Заведующая** Петренко Наталья Николаевна, тел.: 8 (47232) 5-54-39.

**МБДОУ Детский сад «Центр развития ребёнка – детский сад «Кристаллик»**

309561, Белгородская область, п. Чернянка, ул. Строительная, д. 7-8.

Год постройки – 1959.

Имеется физкультурно-музыкальный зал.

Площадь – 1184,2 кв. м., имеются водоснабжение, отопление, канализация – централизованное.

Количество воспитанников – 144 чел., количество

педагогических работников – 20 чел.  
**Заведующая** Свиридова Наталья Андреевна, тел.: 8 (47232) 5-54-93.

**МАДОУ «Центр развития ребенка – детский сад «Солнышко»**

309560, Белгородская область, п. Чернянка, ул. Жданова, д. 5.  
Год постройки – 1981.

Имеется музыкальный и физкультурный зал.  
Площадь – 1901 кв. м., имеются водоснабжение – централизованное, отопление – автономное, канализация.  
Количество воспитанников – 162 чел., количество педагогических работников – 24 чел.

**Заведующая** Алхасова Елена Андреевна, тел.: 8 (47232) 5-72-43.

**ОГАПУ «Чернянский агромеханический техникум»**

309560, Белгородская область, п. Чернянка, ул. Орджоникидзе, д. 2.

Год постройки- 1957.

Площадь – 2864,7 кв. м., имеются водоснабжение - централизованное, отопление – автономное, канализация.  
Количество учащихся - 338 чел., количество педагогических работников – 28 чел.

**Директор** Бобас Елена Владимировна 8 (47232) 5-72-28.

Культурно-досуговую деятельность в районе осуществляют 36 учреждений клубного типа, 22 библиотеки, 3 детских школы искусств и районный краеведческий музей, а именно МБУК «Центр культурного развития п. Чернянка», МБУК «Чернянский районный центр народного творчества и культурно-досуговой деятельности» со структурными подразделениями – сельские центральные Дома культуры, Дома Досуга, клубы - библиотеки, МБУК «Ездоченский Дом ремесел», МБУК «Чернянская центральная районная библиотека» с 22 структурными подразделениями - поселенческими библиотеками, МКУК «Чернянская районная детская библиотека», МБУК «Чернянский районный краеведческий музей», МБУ ДО «Детская школа искусств п. Чернянка», МБУ ДО «Детская школа искусств с. Ездочное», МБУ ДО «Детская школа искусств с. Русская Халань», МБУДО «Дом пионеров и школьников Чернянского района», МАУ «Центр молодежных инициатив».

Спортивно-массовая работа в районе осуществляется в МБУ «Физкультурно-оздоровительный комплекс», МБУ «Ледовая арена», МБУ «Плавательный бассейн «Дельфин»», МБУ ДО «Спортивная школа Чернянского района», МБУ ДО «ДПиШ», МБУ ДО «ДДТ», школьных спортивных залах и на спортивных площадках, тирах.

Охраной здоровья жителей занимается ОГБУЗ «ЦРБ им. П.В. Гапотченко», 22 офиса общей врачебной практики «семейной медицины», 22 фельдшерско-акушерских пункта.

Действуют МБУ социального обслуживания системы социальной защиты Чернянского района «Социально-реабилитационный центр для несовершеннолетних», МБУ «Центр социальной помощи семье и детям «Семья», МАУ «Детский оздоровительный центр «Орбита».

**Газификация**

Все населенные пункты района газифицированы.

Газоснабжение района обеспечивает газовая служба в п. Чернянка, филиал АО «Газпром газораспределение Белгород» в г. Старый Оскол, которая выполняет работы по безопасной и бесперебойной, экономичной и безаварийной подаче газа потребителям, осуществляет техническое обслуживание, ремонт и восстановление газопроводов, сооружений и иных объектов. Протяженность газовых сетей на территории Чернянского района составляет 963 км.

#### **Телефонизация**

Услуги связи в Чернянском районе предоставляет Белгородский филиал ПАО «Ростелеком»: местную, внутризональную, междугородную, международную связь, высокоскоростной доступ к сети Интернет. Сотовую связь обеспечивают 5 операторов – Мегафон, ТЕЛЕ-2, Билайн, МТС, ПАО «Ростелеком».

#### **Почтовая связь**

Оператором почтовой связи на территории района является отделение почтовой связи Старооскольского почтамта УФС Белгородской области филиала АО «Почта России».

#### **Торговля**

Торговая сеть района представлена 279 предприятиями, в том числе – семью организациями федеральной сетевой торговли («Пятерочка», «Магнит», «Оптимист», «КБ», «Хмельная миля», «Дубки», «СуджаПродТорг», «Доброцен») и девятью – региональной сетевой торговли («Люкс», «Пивной дворик», «Фортуна», «Бегемотик», «Абсолют», «Обуховская мясная лавка», «Врабец», «Урожай», «Горин продукт»). Еженедельно на территории ООО «ДЭНИС» и ООО «Центральный рынок» проводится сельскохозяйственная ярмарка.

#### **Транспорт**

Общая протяженность муниципальных дорог с твердым покрытием в районе составляет 390,2 км, за их содержание отвечает МАУ «Служба Благоустройства», ремонт осуществляет ООО «Белмаг».

По Чернянскому району проходят три автомобильные дороги областного значения: «Короча - Чернянка - Красное»; «Волоконовка – Малотроицкое – х. Петровский»; «Р. Халань – Кочегуры - Коньшино – Горшечное».

На территории муниципального района услуги по междугородным и муниципальным перевозкам населения предоставляет предприятие ООО «Трансэкспресс».

В черте посёлка имеется железнодорожная станция «Чернянка», а также две остановочные платформы пригородных поездов сообщения Валуйки — Старый Оскол. Прямое железнодорожное сообщение связывает Чернянку с крупными городами России и Украины: Москва, Тула, Орёл, Курск, Старый Оскол, Луганск, Донецк, а также с крупными пересадочными узлами: Валуйки, Елец, Касторное, Ржава.

Станция принадлежит к ОАО «Российские железные дороги». Юго-Восточная железная дорога принадлежит ОАО «Российские железные дороги» и относится к Белгородскому

	<p>отделению.  <b>Жилищно-коммунальное хозяйство</b>  В сфере жилищно-коммунального хозяйства района функционируют 3 предприятия: АО «Теплоком», МАУ «Экосервис», ГУП «Белводоканал», ООО «Паритет».</p>
<p>Перечень основных предприятий</p>	<p><b>1. ООО «РУСАГРО-БЕЛГОРОД» - филиал «Чернянский»</b>  309560, Белгородская область, Чернянский район,  п. Чернянка, ул. Строительная, д. 19.  Тел.: 8 (4722) 21-94-45  Директор филиала: Смотров Игорь Витальевич</p> <p><b>2. ООО «Чернянский сахарный завод»</b>  309560, Белгородская область, Чернянский район,  п. Чернянка, ул. Строительная, д. 19.  Тел.: 8 (4722) 21-94-45  Генеральный директор: Смотров Игорь Витальевич</p> <p><b>3. ООО «Фосагро-Белгород»</b>  309560, Белгородская Область, Чернянский район,  п. Чернянка, ул. Волотовская, д. 48, стр. 1.  Тел.: 8 (4722) 32-16-09  Генеральный директор: Жуковин Олег Иванович</p> <p><b>4. Филиал «Чернянский» ООО «МЭЗ Юг Руси»</b>  309560, Белгородская обл, Чернянский район,  п. Чернянка, Магистральная ул, д. 12.  Тел.: 8 (47232) 5-44-50  Директор: Шлыков Алексей Алексеевич</p> <p><b>5. ООО ПП «Чернянский кирпичный завод»</b>  309561, Белгородская Область, Чернянский район,  п. Чернянка, ул Литвинова, зд. 16.  Тел.: 8 (4725) 43-99-45 (доб. 1041)  Генеральный директор: Малыхин Александр Александрович</p> <p><b>6. ООО «Стерх»</b>  308009, Белгородская Область, г. Белгород, проспект  Гражданский, д. 47, помещ. 2-5.  Тел.: 8 (47248) 3-91-60  Директор: Скороспелов Вячеслав Анатольевич</p> <p><b>7. ОП Чернянское ООО «Белмаг»</b>  306560, Белгородская область, Чернянский район,  п. Чернянка, проезд Строительный, д. 3.  Тел.: 8 (47232) 5-51-84  Директор: Соловьев Олег Константинович  Руководитель обособленного подразделения: Рязанцев  Михаил Андреевич</p> <p><b>8. ООО «Варта»</b>  309560, Белгородская Область, Чернянский район,  п. Чернянка, ул Маринченко, д. 46, офис 3.  Тел.: 8-916-020-61-51  Генеральный директор: Куприянов Владимир Сергеевич</p> <p><b>9. ЗАО «Молоко Белогорья»</b>  309591, Белгородская область, Чернянский район, с.  Кочегуры, Центральная ул, зд. 104а.  Тел.: 8 (47232) 5-73-54  Генеральный директор: Прокопова Ирина Ивановна</p> <p><b>10. ЗАО Агросоюз «Авида»</b>  309591, Белгородская область, Чернянский район, с.  Кочегуры, Центральная ул, зд. 104б.  Тел.: 8 (4725) 49-32-04  Генеральный директор: Филимонов Павел Иванович</p>



	<p><b>11. ПУ «Малотроицкий», ПУ «Сергеевский» ООО «Русагро - Инвест» «Белгород - Курск»</b> 309561, Белгородская область, п. Чернянка, ул. Строительная, д. 19. Тел.: 8-962-303-02-34 Директор по производству региона: Дубенцев Евгений Викторович</p> <p><b>12. ООО «Пищевой комбинат «Чернянский»</b> 309560, Белгородская область, п. Чернянка, ул. Чкалова, д. 3. Тел.: 8 (47232) 5-72-94 Генеральный директор: Ключевский Геннадий Иванович</p> <p><b>13. ООО «Масло Потаповское»</b> 309560, Белгородская область, п. Чернянка, проезд Строительный, д. 2. Тел.: 8 (47232) 5-53-51 Генеральный директор: Потапов Виктор Николаевич</p> <p><b>14. ООО «Торговый Дом Аргесс»</b> 309595, Белгородская область, Чернянский район, с. Окуни, ул. Центральная, д. 43. Тел.: 8-920-731-26-83 Генеральный директор: Дедиков Алексей Николаевич</p> <p><b>15. АО «Орлик»</b> 309593, Белгородская область, Чернянский район, с. Орлик, ул. Центральная, д. 2. Тел.: 8 (47232) 4-15-43 Генеральный директор: Овчаров Анатолий Николаевич</p> <p><b>16. ООО «Бородинское»</b> 309560, Белгородская область, п. Чернянка, ул. Крупская, зд. 12. Тел.: 8 (47232) 5-55-79 Генеральный директор: Штоколов Анатолий Владимирович</p>
<p>Достопримечательности, известные люди муниципального образования</p>	<p>Главной достопримечательностью района является Холковский Свято – Троицкий подземный монастырь, историко-архитектурный памятник начала XVII века, который по своему архитектурно-планировочному решению напоминает пещеры Киево-Печерской лавры.</p> <p>Историческими достопримечательностями района являются: храм в селе Раевка (памятник архитектуры XIX века), Свято-Троицкий храм в селе Становое (памятник архитектуры XVII века), Покровская церковь в селе Захарово (памятник деревянного зодчества, конец XIX века), жилой дом купца Найденко Н.Д. (памятник архитектуры конца XIX века). Чернянский район называют краем реликтовых сосен и липовых аллей. На меловой горе у реки Оскол расположились 300 сосен, высотой 30 метров, вид, сохранившийся с ледникового периода и занесенный в Красную книгу. В хуторе Коммуна произрастает липовая аллея из 40 деревьев, возраст которых перешагнул 100 летний юбилей.</p> <p>Чернянская земля дала стране трех Героев Социалистического Труда и является родиной многих известных людей. Среди них: историк, археолог, искусствовед, академик Петербургской академии наук Н.П. Кондаков, ученый-астрофизик А.В. Марков, член Союза писателей СССР Ф.П. Певнев, руководитель экспериментальной группы специалистов по обеспечению необходимым оборудованием первой в мире дрейфующей станции «Северный полюс» В.М. Спиваков, член союза художников СССР, живописец-</p>

	монументалист П.К. Бондаренко, советский специалист в области переливания крови, лечения ожогов доктор медицинских наук А.А. Федоровский, ортопед, основатель физического направления в современном протезировании, доктор медицинских наук А.П. Котов и другие.
Глава муниципального образования	Глава администрации муниципального района «Чернянский район» - <b>Круглякова Татьяна Петровна.</b> <b>Телефон рабочий:</b> 8 (47232) 5 57-80, <b>e-mail:</b> adm@ch.belregion.ru

## 2. Общие сведения о муниципальном образовании

### 2.1 Географическая характеристика, климатические условия и земельные ресурсы

Чернянский район расположен в северо-восточной части Белгородской области в пределах Среднерусской равнины. На севере он граничит с Губкинским и Старооскольским городскими округами, на западе – с Корочанским, на юге – с Новооскольским, на востоке – с Красненским районами.

Расстояние от районного центра поселка Чернянка до областного центра города Белгород составляет по железной дороге – 229 км, по автодорогам – 110 км. Территория Чернянского района занимает 1 227,5 кв. км (4,5% территории области) и относится к Оскольскому железорудному экономическому району Курской железорудной провинции. Имеются разведанные месторождения Чернянское и Приоскольское.

Рельеф представляет собой пологоволнистую равнину, которая расчленена долинами рек и густой глубоковрезанной овражно-балочной сетью с многочисленными отвершками. Основными формами рельефа на территории района являются: междуречные плато, водоразделы, долины ручьев и рек, поймы, террасы, балки и овраги. Основными почвами являются черноземы: типичные, выщелоченные, солонцеватые, карбонатные и серые лесные почвы.

Климат умеренно-континентальный. Зима холодная с частыми оттепелями, лето солнечное и продолжительное со значительным количеством осадков. Среднегодовая температура воздуха составляет + 6,1 градус. Продолжительность теплого периода 157 дней, холодного – 185 дней. Среднегодовое количество осадков 468 мм.

Водные ресурсы района представлены поверхностными водными объектами (реками, озерами, прудами, водохранилищами) и подземными водами. Все реки принадлежат бассейну реки Дон: река Оскол (главная водная артерия), ее притоки Орлик, Ольшанка, Халань, Грязная Потудань. Имеются шесть разведанных месторождений подземных пресных вод. Разведаны также два месторождения минеральных вод: Морквинский участок и Чернянский участок.

Подземные воды залегают на разных глубинах несколькими горизонтами. Их запасы в районе достаточны для того, чтобы значительно усилить использование этих вод в водооборотах не только для бытовых нужд, но и для удовлетворения потребностей промышленных предприятий.

Бьющие из-под земли родники, или ключи, встречаются почти по всем балкам и питают реки, ручьи, искусственные водоемы.

Чернянский район представляет собой регион с развитой экономикой, социальной сферой и богатыми культурными традициями.

### 2.2 История возникновения и развития

Первое упоминание о Чернянке в исторических документах относится к 1656 году. Предполагается, что свое название Чернянка получила в связи с тем, что была окружена

дубовыми лесами, называемыми в народе «чернолесье». Такие лесные массивы находятся в западной части района. Первыми поселенцами Чернянки были стрельцы с семьями, которые несли караульную службу, занимались земледелием и скотоводством.

Наряду с русскими Чернянка в XVIII веке заселялась и украинцами, их тогда называли черкассами. По переписной книге 1723 года деревня Чернянка уже называлась слободой и находилась во владении князя Ивана Юрьевича Трубецкого.

Во второй половине XIX и начале XX века в Чернянке получило развитие мукомольное и маслобойное производство, а также кустарные крестьянские промыслы: сапожный, шубный, портняжный, производство колес, повозок и саней, мебели, бондарное и кузнечное ремесла, ситоткачество и др.

Постановлением ВЦИК и Совета Народных Комиссаров РСФСР от 14 мая 1928 года была образована Центрально-Черноземная область (ЦЧО) с центром в г. Воронеж. Другим постановлением от 30 июля 1928 года ВЦИК и СовНарКом утвердили сеть районов Центрально-Чернозёмной области. В числе других был создан Чернянский район. 30 июля 1928 года считается днём образования Чернянского района и многих других.

В 1929 - 1930 годах волостное управление на территории слободы Чернянка было ликвидировано, а вместо него было создано 2 совета. В состав первого Чернянского совета вошло 3 коллективных хозяйства: «Большевик», «XVIII партсъезд», «Красный остров». В состав второго - хозяйства «Хлебороб», «Будь готов», «Пионер».

В 1932 году территория Чернянского района составляла 1 188 кв. км. В январе 1954 года была образована Белгородская область, в состав которой вошел и Чернянский район. К 1959 году территория района составляла 1 070 кв. км, включающая 14 сельсоветов, 87 сел, деревень и хуторов.

В связи с укрупнением, на основании Указа Президиума Верховного Совета РСФСР от 01 февраля 1963 года, Чернянский район вошёл в состав Новооскольского района с районным центром - город Новый Оскол.

12 января 1965 года Указом Президиума Верховного Совета РСФСР Чернянский район был вновь восстановлен. В его состав вошли Андреевский, Большанский, Волоконовский, Волотовской, Воскресеновский, Ездоченский, Кочегуренский, Лубянский, Малотроицкий, Огибнянский, Олышанский, Орликовский, Прилепенский и Русскохаланский сельсоветы из Новооскольского района, Лозновский сельский Совет из Корочанского района и рабочий посёлок Чернянка.

Чернянцы отважно сражались на фронтах Великой Отечественной войны, более двух с половиной тысяч наших земляков награждены орденами и медалями. Шесть человек удостоены высшей степени отличия – звания Героя Советского Союза, еще двое стали полными кавалерами ордена Славы.

### **3. Параметры социально-экономического развития муниципального образования на период 2024-2027 годы**

#### **3.1 Население, трудовые ресурсы и уровень жизни**

Численность проживающих на территории района на 01 января 2024 года - 28 991 человек. Население трудоспособного возраста составляет 55,4%. Занятых в экономике района составляет более 35%, не занятых в экономике - 14,2%.

Среднесписочная численность работников (по полному кругу организаций) на территории района составила 6 553 человека. За 1 полугодие 2024 года создано 90 новых рабочих мест.

Численность трудоспособных граждан, не занятых трудовой деятельностью и имеющих статус безработных, на 01.01.2024 года составила 62 человека, уровень регистрируемой безработицы – 0,4%. За 1 полугодие статус безработных имеют 53 человека, уровень зарегистрированной безработицы - 0,33%.

Среднемесячная заработная плата (по полному кругу организаций) на территории района года сложилась в размере 44 468,5 руб. или 114% к уровню прошлого года. По состоянию на 01.04.2024 год среднемесячная заработная плата работников по организациям, не относящимся к субъектам малого и среднего предпринимательства составила 52 355,3 руб., а по отраслям:

- сельское хозяйство – 71 725,5 или 116,9%;
- обрабатывающие производства - 60 266,3 или 115,2%;
- здравоохранение – 44 711,2 руб. или 112,8%;
- образование – 39 993,0 руб. или 107,8%;
- культура и спорт – 38 638,3 руб. или 110%.

### **3.2 Сельское хозяйство**

Успешно развиваются такие современные предприятия, как: АО «Орлик», ООО «Бородинское», КФХ «Сукмановка», ЗАО «Краснояржская зерновая компания», ООО Агрофирма «Горби – Инвест», КФХ «Шанс».

В 2023 году сельхозтоваропроизводителями Чернянского района всех форм собственности было убрано 30,6 тыс. га зерновых и зернобобовых культур. Всего получено в зачетном весе 167,5 тыс. тонн зерна при урожайности 54,8 ц/га.

Площадь уборки кукурузы на зерно составила 1 639 га. В результате получено 16,5 тыс. тонн зерна кукурузы со средней урожайностью 101 ц/га. Валовой сбор подсолнечника – 24,3 тыс. тонн, урожайность – 32 ц/га.

Сахарная свекла убрана с 3 959 га. Получено 288,2 тыс. тонн сахарной свёклы. Средняя урожайность составила 727,9 ц/га.

В 2023 году хозяйствами района выращено 8,1 тыс. тонн картофеля и 14,7 тыс. тонн овощей.

По состоянию на 1 января 2024 года поголовье крупного рогатого скота в сельскохозяйственных предприятиях Чернянского района составило 12 тысяч 629 голов и увеличилось в сравнении с 2022 годом на 90 голов.

Увеличили поголовье ООО «Рассвет-агро» на 302 головы, ООО «Бородинское» на 35 голов, АО «Орлик» на 20 голов.

Снижение поголовья крупного рогатого скота допущено в ЗАО «Молоко Белогорья» на 257 голов и в ООО МФ «Рассвет» на 10 голов.

Поголовье коров в сельхозпредприятиях района на 1 января 2024 года составило 6 тысяч 557 голов, что соответствует уровню прошлого года

В 2023 году сельскохозяйственными предприятиями района произведено 57 тысяч 62 тонны молока, или 106% от уровня 2022 года.

Около 90% объёма производства молока в районе приходится на трех крупных производителей: ЗАО «Молоко Белогорья», АО «Орлик», ООО «Рассвет-агро». Наибольший удельный вес имеет ЗАО «Молоко Белогорья» - доля в общем объеме производства 57%, объем производства 32,6 тысяч тонн. Надой молока на 1 фуражную корову в среднем по району составил 8 539 кг и увеличился в сравнении с предыдущим годом на 357 кг.

В Чернянском районе на сегодняшний день развиваются 544 малых форм хозяйствования, что соответствует уровню прошлого года.



Согласно плана экономического развития сельских территорий за 2023 год объем реализации сельскохозяйственной продукции, произведенной малыми формами хозяйствования, составил 898,4 млн руб.

Привлечение инвестиций за 2023 год составило 214 млн рублей. Источниками их получения являются:

- собственные средства в сумме 209,3 млн руб.;
- грант «Агростартап» в сумме 4,7 млн руб.

### **3.3 Строительство, транспорт, ЖКХ**

В соответствии государственной программой Белгородской области «Обеспечение доступным и комфортным жильем и коммунальными услугами жителей Белгородской области» по итогам 1 полугодия 2024 года в Чернянском районе введено в эксплуатацию 43 жилых дома общей площадью 5 тысяч 788 кв. м. В отчетном году было приобретено 4 квартиры (146 кв. м) для детей-сирот.

По программе «Обеспечение жильем молодых семей и специалистов» 2 семьи получили субсидии на сумму 4 524,7 тыс. рублей на улучшение жилищных условий.

В 2024 году в районе продолжается реализация долгосрочной адресной программы проведения капитального ремонта общего имущества в многоквартирных домах. В программу включены 4 многоквартирных жилых дома на общую сумму 11,3 млн руб., в том числе:

1. п. Чернянка, ул. Ленина, д. 98а - 3,8 млн руб. - переустройство мягкой кровли на шатровую двухскатную металлическую;
2. п. Чернянка, ул. Школьная, д. 12 - 3,9 млн руб. - капитальный ремонт шиферной кровли, с заменой на металлическую;
3. п. Чернянка, ул. Орджоникидзе, д. 5а - 1,7 млн руб. - капитальный ремонт шиферной кровли;
4. п. Чернянка, ул. Орджоникидзе, д. 13 - 1,8 млн руб. - капитальный ремонт шиферной кровли.

В 2024 году по состоянию на 1 июля завершены работы в 3 многоквартирных домах, в том числе:

1. п. Чернянка, ул. Орджоникидзе, д. 5а - 1,7 млн руб. - капитальный ремонт шиферной кровли;
2. п. Чернянка, ул. Орджоникидзе, д. 13 - 1,8 млн руб. - капитальный ремонт шиферной кровли;
3. п. Чернянка, ул. Ленина, д. 98а - 3,8 млн руб. - переустройство мягкой кровли на шатровую двухскатную металлическую.

В во втором полугодии 2024 года планируется произвести мероприятия, на общую сумму 2,7 млн рублей, в том числе:

1. Проектирование водозаборной скважины с. Хитрово - 914,8 тыс. руб.;
2. Проектирование строительства сетей водоснабжения п. Чернянка – 1 815,0 тыс. руб.

При поддержке средств из областного бюджета и федеральной программы «Безопасные качественные дороги» в 2024 году удалось сохранить хорошие темпы дорожного ремонта и провести необходимые мероприятия по безопасности дорожного движения.

Программа дорожных работ в 1 полугодии 2024 года включала в себя:

1. Содержание УДС: выполнена дорожная разметка и ямочный ремонт на сумму 4 082,8 тыс. руб.

2. Благоустройство ул. Гоголя (тротуар) и обустройство парковочных мест по ул. Первомайская, ул. Маринченко, ул. Строительная в п. Чернянка на общую сумму 5 633,3 тыс. руб.

3. Построение водоотводных лотков по ул. Садовая и в п. Чернянка стоимостью 1 126,7 тыс. руб.

4. За счет субсидий из областного бюджета отремонтировано 6,28 км автодорог в п. Чернянка, с. Новоречье на сумму 79 802,3 тыс. руб.

В ходе реализации муниципальной программы «Обеспечение комфортным и доступным жильем, коммунальными услугами жителей Чернянского района Белгородской области» по подпрограмме 2 «Обеспечение населения коммунальными услугами» произведено обустройство воинских захоронений, отремонтированы следующие памятники:

1. Братская могила Чернянский район, с. Русская Халань (1,6 млн руб.);
2. Братская могила Чернянский район, с. Холки (1,4 млн руб.);
3. Братская могила Чернянский район, п. Красный Остров (1,6 млн руб.).

### **3.4 Потребительский рынок**

Потребительский рынок района характеризуется как относительно стабильный, с соответствующим уровнем насыщенности торговой сети основными продуктами питания и непродовольственными товарами.

По состоянию на 1 июля 2024 года в районе осуществляют деятельность 279 розничных торговых точек по реализации товаров, из них 56 объектов, реализующих продовольственные товары, 86 объектов, реализующих смешанные товары и 149 объектов, реализующих непродовольственные товары. В районе имеются федеральные сети – 4 субъекта, региональная сеть – 9 субъектов, фирменная сеть – 3 субъекта, местная сеть – 18 субъектов. На территории района так же имеются предприятия общественного питания общедоступной сети это кафе, пиццерии, закусочные, кулинарии и кофейня, всего 43 предприятия.

Торговые объекты, реализующие алкогольную продукцию, подключены к ЕГАИС, продукцию животного происхождения - АИС «Меркурий», продукцию, подлежащую обязательной маркировке – систему «Честный знак».

В сфере бытового обслуживания осуществляют деятельность 134 предприятия, в том числе по направлениям: ремонт, окрас обуви - 3, ремонт и пошив одежды – 9, ремонт и техническое обслуживание бытовой радиоэлектронной аппаратуры, бытовых машин и бытовых приборов, ремонт и изготовление металлоизделий - 7, химическая чистка и крашение, услуги прачечных - 1, ремонт и строительство жилья и других построек - 6, парикмахерские и ногтевой сервис – 61, ритуальные услуги – 7, бани – 1, фотоателье – 5, техобслуживание и ремонт транспортных средств – 18, услуги предприятий по прокату - 2, прочие услуги - 14.

В районе 34 сельских населенных пункта не имеют стационарных торговых объектов для обеспечения жителей товаром повседневного спроса, в которых выездную торговлю осуществляют 4 индивидуальных предпринимателя на специализированных автомобилях. В п. Чернянка имеются 1 рынок и 2 ярмарки на постоянной основе.

На территории ярмарок организовано 396 торговых мест для реализации продуктов питания, включая смешанный ассортимент, плодоовощной продукции (овощи, фрукты, ягоды), и личного подсобного хозяйства, по продаже одежды, обуви, текстиля, по продаже ремесленной продукции, изделий народных художественных промыслов, hand made и др.

Участниками ярмарки являются: индивидуальные предприниматели, КФХ и члены КФХ, а также физические лица, реализующие собственную продукцию.

В районе проводятся сельскохозяйственные ярмарки, в которых принимают участие сельскохозяйственные производители АО «Орлик», ООО «Бородинское», широкий ассортимент предлагают и местные предприниматели, КФХ, ЛПХ.

На территории района утверждена схема размещения нестационарных торговых объектов. Согласно схеме размещения на торговых площадках района для субъектов малого предпринимательства и личных подсобных хозяйств выделено 76 мест для реализации продовольственных, непродовольственных товаров и промышленных товаров.

В связи с ситуацией, вызванной ростом цен на отдельные виды социально-значимых товаров первой необходимости специалистами отдела потребительского рынка администрации района, проводится ежедневный мониторинг цен на данную категорию товаров. Информация о максимальных и минимальных ценах на товары первой необходимости еженедельно размещается на сайте Губернатора Белгородской области.

### **3.5 Малое и среднее предпринимательство**

По состоянию на 10.07.2024 года в районе действуют 950 субъектов малого и среднего предпринимательства. из них: 858 индивидуальных предпринимателей, 3 средних предприятия и 89 малых предприятий.

В отчетном периоде объем производства продукции, работ, услуг малыми предприятиями достиг 3 105,6 млн рублей, что на 5,9% больше соответствующего периода 2023 года.

Всего в сфере малого бизнеса, включая индивидуальных предпринимателей и малые предприятия, работает 2 304 человека.

С целью изучения общего состояния субъектов малого бизнеса и перспектив его развития, оценки состояния малого предпринимательства в районе и проблем, тормозящих развитие бизнеса, регулярно проводится мониторинг субъектов малого предпринимательства.

Работает единая общественная приемная по вопросам малого бизнеса и защиты прав потребителей, телефон «горячей линии», позвонив на который любой предприниматель может заявить о несанкционированных проверках, необоснованных претензиях со стороны правоохранительных органов.

Для поддержки развития малого бизнеса на территории муниципального района «Чернянский район» осуществляется поддержка начинающих предпринимателей (самозанятых) посредством заключения социального контракта. Так, в 2023 году социальный контракт был одобрен 56 самозанятым на развитие личного подсобного хозяйства и 54 индивидуальным предпринимателям.

В целях стимулирования предпринимательской активности путем предоставления мер государственной поддержки, администрацией района обеспечиваются организационные мероприятия по участию предпринимателей в областных программах.

Также, в рамках муниципальной программы «Развитие экономического потенциала и формирование благоприятного предпринимательского климата в Чернянском районе Белгородской области», районной администрацией выделяются гранты начинающим предпринимателям района. В приоритете – развитие бизнеса в сельских населенных пунктах. В 2023 году в конкурсе на получение районного гранта начинающим предпринимателям на создание собственного бизнеса был поддержан проект «Создание тепличного хозяйства по выращиванию овощей на территории Чернянского района» ИП Богатыревой О.Н. Бюджет проекта - 120 тыс. рублей, из них 100 тыс. рублей - средства гранта, 20 тыс. рублей – собственные средства.

### 3.6 Образование

В районе функционирует 20 образовательных учреждений:  
–20 общеобразовательных школ, из них 16 средних, 4 основных;  
–15 дошкольных организаций, на базе 11 школ создано 18 дошкольных групп;  
–3 учреждения дополнительного образования (МБУ ДО «Дом детского творчества», МБУ ДО «Спортивная школа Чернянского района», МБУ ДО «Дом пионеров и школьников»).

Численность обучающихся на начало учебного 2023/2024 года составила 3 224 человека. В настоящее время численность обучающихся – 3228, воспитанников в детских садах – 1 146 человек. В учреждениях дополнительного образования занимается 73,7% от общего числа детей в школах.

Общая численность педагогических работников системы образования Чернянского района составила 569 человек (25 – педагогические работники учреждений дополнительного образования; 180 – педагогические работники дошкольных учреждений; 364 – педагогические работники общеобразовательных учреждений). Среди них в общеобразовательных учреждениях трудятся 3 педагога, имеющих звание «Заслуженный учитель РФ»: Шалимова Алла Ивановна, учитель МБОУ «СОШ № 2 п. Чернянка»; Дряхлов Михаил Иванович, преподаватель-организатор ОБЖ МБОУ «СОШ № 2 п. Чернянка»; Безденежных Ольга Сергеевна, директор ОГБОУ «Чернянская СОШ № 4». Высшую квалификационную категорию имеют 73 педагога (19,3%), первую квалификационную категорию - 142 педагога (37,6%). В 2023-2024 учебном году в район прибыло 11 молодых специалистов, которые трудоустроены в образовательные учреждения Чернянского района. В 2023-2024 учебном году в школах района работают 25 педагогов, педагогический стаж которых не превышает 3 лет и 15 педагогов – с педагогическим стажем от 3 до 5 лет. В каждой школе за молодыми специалистами закреплены опытные педагоги-наставники, которые оказывают своевременную профессиональную помощь.

За 2023-2024 учебный год в отрасли «Образование» были достигнуты следующие результаты.

Авторский коллектив МБДОУ «Детский сад «Колокольчик» комбинированного вида занял III место на региональном этапе межрегионального конкурса «Лучшая образовательная организация по формированию системы духовно-нравственного развития и воспитания детей и молодежи «Вифлеемская звезда» в номинации «Лучшая дошкольная образовательная организация по формированию системы духовно-нравственного воспитания».

МБДОУ «Детский сад «Россияночка» – призер в региональном этапе всероссийского конкурса «Российская организация высокой социальной эффективности».

МБОУ «СОШ с. Малотроицкое» стали победителем в региональном конкурсе «Лучшая практика сохранения и укрепления здоровья детей».

МБОУ «СОШ с. Орлик» – призер регионального конкурса «Школа года», педагогический коллектив награжден премией в размере 200 тыс. рублей.

Во Всероссийском конкурсе профессионального мастерства «Воспитатель года России – 2023», воспитатель МБДОУ «Детский сад «Россияночка» - Семененко Анастасия Геннадиевна признана лауреатом.

Бортникова Галина Васильевна, учитель химии и биологии ОГБОУ «Чернянская СОШ № 4», удостоена звания «Заслуженный учитель Белгородской области», Лиховцова Татьяна Ивановна, воспитатель МБДОУ «Детский сад «Светлячок» общеразвивающего вида удостоена звания «Заслуженный воспитатель Белгородской области».



Ведомственные награды получили 11 чернянских педагогов. Нагрудный знак «Почетный работник сферы образования РФ» получили 7 педагогов, Почетной грамотой Министерства просвещения Российской Федерации награждены 4 педагога.

Учитель начальных классов МБОУ «СОШ с. Волоконовка» Марина Васильевна Селегень стала победителем Всероссийского конкурса профессионального мастерства педагогов «Мой лучший урок», организатором которого являлась некоммерческая организация Благотворительный Фонд наследия Менделеева г. Москва. Марина Васильевна была награждена медалью Фонда «За службу образованию».

4 обучающихся школ района стали обладателями персональной стипендии Губернатора Белгородской области:

1. Номинация «Общественная деятельность» - Мухина София Николаевна, школа с. Малотроицкое;

2. Номинация «Культура» - Дудникова Ева Павловна, детская школа искусств Чернянского района;

3. Номинация «Дополнительное образование» - Гусарова Елизавета, школа № 1 п. Чернянка, Асоян Максим Сурикович, школа с. Ольшанка.

Обучающийся 9 класса МБОУ «СОШ с. Ольшанка», Асоян Максим, был признан призером Всероссийского конкурса «Лидер XXI века», который проходил в г. Казань. Также, Максим занял 2-е место в номинации «Общественник года» в региональном этапе Всероссийского конкурса «Ученик года – 2024».

Ученики МБОУ «СОШ № 2» п. Чернянка - Ремизова Катя и Сидоров Иван под руководством Дряхлова Михаила Ивановича защищали честь Белгородской области в финале Всероссийского этапа фестиваля «Ворошиловский стрелок». Финал соревнований прошёл при поддержке Министерства просвещения России с 3 по 16 мая в детском центре «Смена» на побережье Чёрного моря. По итогам спортивной программы Екатерина Ремизова стала лучшей по сумме мест в упражнениях, а Иван Сидоров занял почётное третье место в стрельбе. В общекомандном зачёте наши ребята заняли первую ступеньку пьедестала.

### 3.7 Здравоохранение

Здравоохранение в районе представлено областным государственным бюджетным учреждением здравоохранения «Чернянская центральная районная больница им. П.В. Гапотченко».

В её состав входят:

1. Поликлиника п. Чернянка на 275 посещений в смену.

2. 22 офиса общей врачебной практики (семейной медицины) из них:

- 7 офисов общей врачебной практики (семейной медицины) в поликлинике;

- 1 офис общей врачебной практики (семейной медицины) на пер. Оскольский, д. 1;

- 14 офисов общей врачебной практики (семейной медицины) в селах;

- 22 фельдшерско-акушерских пунктов.

3. Стационар с круглосуточным пребыванием пациентов на 185 коек, из них : хирургическое отделение - 50 коек, терапевтическое отделение – 40 коек (2 койки оказания социальной помощи), инфекционное отделение – 15 коек, гинекологическое отделение – 15 коек, гериатрическое отделение - 40 коек, педиатрическое отделение - 10 коек и отделение медицинской реабилитации - 15 коек. Три отделения круглосуточного стационара имеют статус межрайонных, это хирургическое отделение, гериатрическое отделение и отделение медицинской реабилитации. В этих отделениях, кроме жителей Чернянского района, получают квалифицированную медицинскую помощь пациенты из разных районов нашей области (Новооскольского, Корочанского, Волоконовского,

Белгородского и других). Также имеются 75 коек дневного стационара, из них: 50 коек терапевтического профиля (20 коек дневного стационара расположены в центрах общей врачебной практики (семейной медицины) в селах), 15 коек гинекологического профиля, 5 коек педиатрического профиля и 5 коек хирургического профиля.

В будущем планируется строительство новых медицинских объектов:

- центров общей врачебной практики (семейной медицины) в с. Ольшанка, с. Верхнее Кузькино, с. Волотово и в с. Большое;
- фельдшерско-акушерских пунктов в с. Новая Масловка, в с. Баклановка, в с. Сухая Ольшанка, в с. Воскресеновка и в с. Новоречье.

Так же планируется капитальный ремонт здания детской поликлиники ОГБУЗ «Чернянская ЦРБ им.П.В.Гапотченко», зданий центра общей врачебной практики (семейной медицины) в с. Волоконовка и с. Андреевка.

На 1 января 2024 года в ОГБУЗ «Чернянская ЦРБ им.П.В.Гапотченко» работают 78 врачей и 227 человек среднего медицинского персонала, 18 человек младшего медицинского персонала и 176 человек прочего немедицинского персонала.

Команду врачебного состава пополнила врач - офтальмолог. В августе месяце, после окончания специалитета в ОГБУЗ «Чернянская ЦРБ им.П.В.Гапотченко» пополняют коллектив два врача-терапевта участковые.

За свой профессионализм, ответственность и преданность своему делу многие врачи получают награды.

Так, в 2024 году получили благодарность председателя Белгородской Областной Думы врач-методист, заведующий организационно-методическим кабинетом Боженко Дмитрий Павлович и врач-травматолог-ортопед Евдокимов Михаил Сергеевич.

Врач-невролог реабилитационного отделения Душкина Наталия Анатольевна получила благодарность Губернатора Белгородской области.

### **3.8 Социальная защита населения**

Деятельность по социальной защите населения в Чернянском районе осуществляет:

- Управление социальной защиты населения администрации Чернянского района, как координирующий орган в области социальной защиты населения;
- Муниципальное бюджетное учреждение Чернянского района «Центр социальной помощи семье и детям «Семья», рассчитанный на 14 мест;
- Муниципальное бюджетное учреждение «Комплексный центр социального обслуживания населения Чернянского района.

Предоставление социальных услуг гражданам пожилого возраста и инвалидам осуществляет МБУ «КЦСОН Чернянского района».

В состав МБУ «КЦСОН Чернянского района» входят:

- отделение социального обслуживания на дому граждан пожилого возраста и инвалидов;
- отделение срочного социального обслуживания;
- отделение оказания дополнительных социальных услуг;
- отделение социального сопровождения и оказания консультативной помощи;
- отделение подготовки и социального сопровождения выпускников из числа детей-сирот;
- отделение дневного пребывания граждан пожилого возраста и инвалидов.

По состоянию на 01 июля 2024 года услугами 40 социальных работников воспользовалось 342 чел., получили услуги – 878 чел., из них: полустационарное отделение- 536 чел., на дому – 342 чел.

Объем услуг из числа включенных в перечень социальных услуг, оказываемых поставщиками социальных услуг за 6 месяцев 2024 года, всего услуг – 70 873, из них: социально-бытовые – 53 415; социально-медицинские – 16 239; социально-психологические – 411; социально-педагогические - 183; социально-правовые – 280; услуги в целях коммуникативного потенциала получателей социальных услуг – 289; срочные услуги – 29; социально-трудоустройство - 27.

Объем оказываемых дополнительных (платных) услуг, оказываемых поставщиками социальных услуг за 6 месяцев 2024 года, всего – 25 911, из них: социально-бытовые – 23 751; социально-медицинские – 2 160.

В рамках реализации пилотного проекта по созданию системы долговременного ухода за гражданами пожилого возраста и инвалидами, нуждающимися в уходе в Чернянском районе, предоставляются социальные услуги «Помощником по уходу», включенных в социальный пакет долговременного ухода, за гражданами пожилого возраста и инвалидами, которым установлен уровень нуждаемости в уходе. 20 граждан воспользовались услугами «Помощника по уходу». За 6 месяцев 2024 года 7 помощниками по уходу оказано 26 766 услуг.

Для поддержки родственного ухода, создана:

- «Школа ухода» за пожилыми людьми и инвалидами – бесплатное обучение правильному уходу за пожилыми людьми, пройти обучение сможет любой желающий.
- Отделение дневного пребывания, в том числе для граждан с когнитивными расстройствами, организация досуговых мероприятий, включающие в себя профилактические занятия и социально-бытовую реабилитацию.
- Пункт проката – предоставление во временное пользование технических средств реабилитации (ТСР) не входящий в федеральный перечень.

В отделении сопровождения и оказания консультативной помощи состоит на учете 9 семей, находящихся в трудной жизненной ситуации в которых воспитывается 31 ребёнок.

Работа отделения подготовки и социального сопровождения выпускников из числа детей-сирот проводится совместно с центром подготовки и постинтернатного сопровождения выпускников «Расправь крылья».

На постинтернатном сопровождении находятся 43 выпускника из числа сирот и детей, оставшихся без попечения родителей. Отделение осуществляет социальную реабилитацию, согласно мероприятиям, указанным в индивидуальной программе реабилитации и абилитации инвалида.

В п. Чернянка работает пункт приема и выдачи вещей, бывших в употреблении малоимущим слоям населения.

С октября 2020 года создана и функционирует технология «Приемная семья для пожилых граждан». Технология «Приемная семья для пожилых граждан» является одной из видов альтернативных форм социального обслуживания, применяется при предоставлении социальных услуг в форме социального обслуживания на дому, представляющая собой совместное проживание и ведение общего хозяйства лица, нуждающегося в социальных услугах, и лица, оказывающего услуги приемной семьи. Заключен 1 трехсторонний договор на оказание услуги «Приемная семья».

В рамках реализации национального проекта «Демография» и регионального проекта «Старшее поколение» МБУ «Комплексный центр социального обслуживания населения Чернянского района» совместно с ОГБУЗ «Чернянская ЦРБ им П.В. Гапотченко» осуществляют доставку граждан старше 65 лет, проживающих на территориях сельских поселений Чернянского района, в медицинские организации для проведения профилактических медицинских осмотров и диспансеризации, в том числе проведения дополнительных скринингов на выявление отдельных социально значимых

неинфекционных заболеваний. Также осуществляется подвоз граждан, получающих программный гемодиализ в областном центре.

### **3.9 Культура и туризм**

Культурная среда является источником духовного развития молодежи, нравственного здоровья общества.

В районе динамично развивается художественное творчество, декоративно-прикладное и изобразительное искусство. 23 творческим коллективам присвоено почетное звание «Народный и образцовый самодеятельный коллектив», которые достойно представляют район и область в различных конкурсах - фестивалях. Четверем мастерам Ездоченского Дома ремесел присвоено почетное звание «Народный мастер Белгородской области».

Развитие культуры невозможно без сформированной системы художественно – эстетического образования. Ежегодно растет количество детей, обучающихся в ДШИ, что подтверждает высокий уровень преподавания и возрастающий интерес к школам детей и их родителей.

Учреждения культуры пополняются специальным оборудованием, инструментарием, компьютерной и мультимедийной аппаратурой, сценическими костюмами.

В районе многое удалось сохранить из культурного наследия, что способствует развитию въездного туризма. Самым посещаемым объектом является памятник истории, архитектуры и православия XVII века Холковский Свято-Троицкий мужской монастырь, который является главным брендом Чернянского района. По пути в Холковский монастырь туристы посещают районный краеведческий музей, аллею Славы, Ездоченский Дом ремесел, смогут не только ознакомиться с работами народных умельцев, но и получить навыки лозоплетения, столярного дела, резьбы по дереву, художественной обработки природного материала, ажурной вышивки, вязания, ткачества и других, традиционных для нашего района видов народных промыслов и ремесел, а также стать участниками различных праздников, брендовых мероприятий сельских округов, выставок - ярмарок, межрегиональных фестивалей казачьей культуры «Холковский сполох» и фольклора «Лето красное», которые собирают до 7-8 тысяч участников и зрителей из различных регионов страны и ближнего зарубежья.

Большой популярностью у гостей района пользуется сплав на лодках по реке Оскол, который проводится каждый год.

### **3.10 Молодежная политика, физкультура и спорт**

По итогам 2023 года в Чернянском районе 15 675 человек, систематически занимающихся физической культурой и спортом, что составляет 57,4% от общей численности населения района.

Для занятий физической культурой и спортом в районе имеется достойная материальная база, 161 спортивное сооружение: Физкультурно-оздоровительный комплекс № 1, ФОК «Чернянский», Ледовая арена, 2 плавательных бассейна, 24 спортивных зала, 114 плоскостных спортивных сооружений (спортивные площадки), 1 лыжероллерная трасса, 15 тиров.

Для развития спортивной подготовки имеется МБУ ДО «Спортивная школа Чернянского района».

Уровень обеспеченности населения спортивными сооружениями составляет 97%.

Эффективность использования существующих объектов спорта составляет 88,6%.



На территории района в течении года проводится более 100 районных, межрайонных и областных спортивно-массовых мероприятий.

Спортсмены района активно участвуют в областных и Всероссийских соревнованиях, где занимают призовые места, улучшают свои физические показатели, выполняют спортивные разряды. Более 400 человек имеют массовые разряды, 7 человек имеют 1-й взрослый разряд, 4 кандидата в мастера спорта, 1 мастер спорта России.

На территории района реализуются проекты: «Плавание для всех», «Дворовый тренер», «Меткий стрелок», «Мобильная бригада ГТО».

Активно внедряется Всероссийский физкультурно-спортивный комплекс «Готов к труду и обороне», проводятся районные фестивали по ГТО среди всех возрастных ступеней. Доля граждан района зарегистрированных в АИС ГТО составляет более 58%, 16 095 человек. За 2023 год приняло участие в сдаче норм ГТО 3 425 человек, из них выполнили на знаки отличия 2010 человек, что составляет 58% от количества принимающих. Всероссийский физкультурно-спортивный комплекс «Готов к труду и обороне» активно популяризируется в средствах массовой информации, публикуются статьи в социальных сетях и на официальных сайтах учреждений.

Ежегодно на территории Чернянского района в сфере молодежной политики проводится более 400 мероприятий различной направленности. Особое внимание уделяется патриотическому воспитанию молодежи. Например, за 2023 год в Чернянском районе прошло 47 районных крупных мероприятий (в том числе онлайн) с большим охватом молодежи. Проведено 432 мелких мероприятия (это акции, мастер-классы, тренинги), где приняло участие более 4 500 молодых людей района.

Кроме того, осуществляется выезд для участия в областных и межрегиональных мероприятиях молодежной политики Белгородской области и России.

Общее количество граждан, вовлеченных в добровольческую (волонтерскую) деятельность: 13 200 человек. По итогам работы за 2023 год, район по работе в сфере молодежной политики занимает второе место в Белгородской области.

### **3.11 Прогноз социально-экономического развития муниципального образования на 2025-2027 годы (приложение № 1 к инвестиционному паспорту)**

#### **4. Месторождение полезных ископаемых**

Полезные ископаемые - мел (пригоден для производства мела дробленного, кормового или молотого), глина и суглинки (пригодны для производства кирпича), песок (пригоден для дорожного строительства, производства строительных материалов, асфальтобетона). Территория Чернянского района относится к Оскольскому железорудному экономическому району Курской железорудной провинции. Имеются разведанные месторождения Чернянское и Приоскольское.

#### **5. Стратегия социально-экономического развития муниципального образования (основная цель, направления и задачи развития муниципального образования)**

Стратегическая цель - повышение качества жизни населения района в результате формирования конкурентноспособной экономики на основе рационального использования внутренних ресурсов района.

Перспективные направления развития Чернянского района:

1. Развитие человеческого капитала.

Основная цель первого стратегического направления: сохранение высокого качества и конкурентоспособности человеческого потенциала; устойчивое и динамичное повышение

качества жизни населения района; снижение смертности и миграционного оттока населения.

Для реализации данной цели необходимо решение следующих задач:

- улучшение демографической ситуации, укрепление здоровья населения;
- повышение качества образования и укрепление трудового потенциала;
- повышение уровня жизни и социальная защита населения;
- развитие культурного потенциала и воспитание молодого поколения.

2. Развитие экономического инновационно-ориентированное развитие муниципального района «Чернянский район».

Основная цель второго стратегического направления: обеспечение нового качества жизни населения за счет наращивания ресурсного и экономического потенциала путем создания благоприятных условий для инвестиций в обрабатывающие производства, сельское хозяйство, малый бизнес, максимально рациональное использование возможностей территории, а также диверсификация экономики района.

Для реализации данной цели необходимо решение следующих задач:

- развитие промышленных производств;
- развитие сельского хозяйства;
- развитие строительства;
- развитие сферы услуг;
- развитие малого и среднего предпринимательства;
- развитие инноваций.

3. Повышение качества и условий жизнедеятельности населения.

Основной целью третьего стратегического направления является формирование благоприятной социальной среды, создающей условия для комфортного и безопасного проживания.

Для реализации данной цели необходимо решение следующих задач:

- качество жилищных условий, комплексное благоустройство населенных пунктов;
- экология и рациональное природопользование;
- укрепление правопорядка;
- развитие гражданского общества и местного самоуправления;
- пространственное развитие.

## **6. Инвестиционный климат муниципального образования**

В целях совершенствования и координации работы по развитию инвестиционной деятельности в районе сформирована нормативная база:

- утверждена муниципальная Программа «Развитие экономического потенциала и формирование благоприятного предпринимательского климата в Чернянском районе», включающая реализацию мероприятий подпрограммы «Развитие и поддержка малого и среднего предпринимательства»;

- создан межведомственный координационный совет при главе администрации района по защите интересов субъектов малого и среднего предпринимательства и улучшению инвестиционного климата, назначен общественный помощник Уполномоченного по защите прав предпринимателей Белгородской области в Чернянском районе.

На территории района имеется 7 инвестиционных площадок общей площадью 40,3 га, информация о которых размещены на инвестиционном портале Белгородской области, а также на официальном сайте администрации Чернянского района (в разделе Инвестору).

По состоянию на 05.07.2024 г. портфель проектов администрации Чернянского района включает в себя 22 проекта, реализуемых на территории района. Из них: экономический -1, социальный - 8, организационный - 6, технический - 1, бережливый - 6. Все проекты имеют уровень выше среднего.

На данный период времени реализуются без отклонений 16 проектов, на этапе планирования нет проектов, на этапе инициации нет проектов, на стадии закрытия - 3 проекта, реализовано - 3 проекта.

В системе АИС «Проектное управление» все проекты реализуются без нарушения сроков исполнения контрольных.

Принятие решений о целесообразности открытия проектов и достижении их результатов принимает экспертная комиссия при главе администрации Чернянского района по рассмотрению проектов в соответствии с утвержденным графиком.

## 7. Нормативные правовые акты, регулирующие инвестиционную деятельность

Название нормативного акта	Дата	Номер	Регулируемые вопросы
Распоряжение администрации муниципального района «Чернянский район» «Об экспертной комиссии по рассмотрению проектов и вопросам материального стимулирования участников проектной деятельности в органах власти Чернянского района»	04 июня 2014 год	389-р	Анализ типа проекта, поставленной цели и результата проекта. Анализ вероятности реализации проектов. Принятие решений по предлагаемым к открытию проектам и закрываемым проектам. Анализ компетенций руководителя и команды проекта, внесение предложений по кандидатам в группу управления проектом, команду проекта. Анализ блоков работ и бюджета проекта. Анализ рисков проектов. Оценка финансовых ресурсов, необходимых для реализации проекта. Оценка итогового отчета закрываемого проекта, эффективности участия команды проекта. Внесение предложений о наказании виновных в отношении неуспешных завершенных проектов с указанием причин недостижения цели проекта. Принятие решений о целесообразности и необходимости реализации рассмотренных проектов или нецелесообразности реализации проектов. Оценка трудозатрат участников проектов. Рассмотрение результатов реализованных проектов. Рассмотрение выявленных в ходе реализации проектов нарушений и отклонений.
Постановление администрации муниципального района «Чернянский район» «О	28 декабря 2015 год	753	Содействие дальнейшему созданию благоприятных условий ведения предпринимательской и инвестиционной деятельности на

<p>создании Совета по предпринимательству при главе администрации муниципального района «Чернянский район» Белгородской области».</p>			<p>территории района. Разработка рекомендаций по муниципальной поддержке инвестиционных проектов и процессов, стимулированию инвестиционной активности мероприятий на территории района. Создание условий для рационального размещения производительных сил на территории района. Рассмотрение проекта Плана создания объектов необходимой для инвесторов инфраструктуры в районе, программ развития района, анализа хода и результаты их реализации. Рассмотрение результатов реализации инвестиционных проектов, включая несостоявшиеся и неуспешные, анализ причин неудач в реализации.</p>
<p>Постановление администрации муниципального района «Чернянский район» «Об утверждении муниципальной программы Чернянского района «Развитие экономического потенциала и формирование благоприятного предпринимательского климата в Чернянском районе Белгородской области».</p>	<p>29 сентября 2014 год</p>	<p>989</p>	<p>Создание условий для увеличения экономического потенциала района, формирования благоприятного предпринимательского климата. Обеспечение благоприятных условий для развития малого и среднего предпринимательства, как одного из основных факторов укрепления экономики и улучшения инвестиционной привлекательности района. Развитие в районе эффективного и конкурентноспособного туристического кластера. Улучшения качества жизни в сельской местности и сокращение численности животных без владельцев.</p>
<p>Решение Муниципального совета муниципального района «Чернянский район» «Об утверждении Порядка определения размера арендной платы, условий и сроков внесения арендной платы за земельные участки, находящиеся в муниципальной собственности муниципального района «Чернянский район» Белгородской области и государственная собственность на которые не разграничена, предоставленные в аренду</p>	<p>27 декабря 2023 год</p>	<p>32</p>	<p>Предоставление земельных участков физическим и юридическим лицам.</p>



<p>без проведения торгов».</p> <p>Решение Муниципального совета муниципального района «Чернянский район» «Об утверждении Положения о порядке и условиях предоставления в аренду имущества, включенного в перечень муниципального имущества муниципального района «Чернянский район» Белгородской области, свободного от прав третьих лиц (за исключением права хозяйственного ведения, права оперативного управления, а также имущественных прав субъектов малого и среднего предпринимательства), предусмотренного частью 4 статьи 18 Федерального закона от 24.07.2007 г. № 209-ФЗ «О развитии малого и среднего предпринимательства в Российской Федерации»</p>	<p>28 ноября 2018 год</p>	<p>30</p>	<p>Оказание имущественной поддержки субъектам малого и среднего предпринимательства.</p>
<p>Постановление администрации муниципального района «Чернянский район» Белгородской области «Об Инвестиционном совете при главе администрации муниципального района «Чернянский район» Белгородской области»</p>	<p>27 мая 2022 год</p>	<p>357</p>	<p>Рассмотрение и решение вопросов, связанных с инвестиционным развитием района. Определение приоритетных направлений и формирование планов реализации инвестиционных проектов. Принятие решений о целесообразности реализации на территории района представленных на рассмотрение инвестиционных проектов. Придание инвестиционным проектам статуса «приоритетный инвестиционный проект». Рассмотрение материалов о деятельности субъектов инвестиционной деятельности, реализующих инвестиционные проекты на территории района, с последующим внесением решения о целесообразности продолжения реализации проектов. Рассмотрение предложений по реализации инвестиционных проектов на принципах муниципально-частного партнерства и содействие развитию механизмов муниципально-частного</p>

			партнерства.
Постановление администрации муниципального района «Чернянский район» Белгородской области «Об утверждении Порядка и условий заключения соглашений о защите и поощрении капиталовложений со стороны муниципального района «Чернянский район» Белгородской области»	03 мая 2024 год	256	Регулирование вопросов согласования, заключения (подписания), изменения и расторжения соглашений о защите и поощрении капиталовложений в отношении инвестиционных проектов.

## **8. Инфраструктура для осуществления инвестиционной деятельности**

### **8.1 Электроснабжение**

Услуги и контроль по передаче и реализации электрической энергии для уличного освещения, а также электроснабжения потребителей, выполняет Чернянский РЭС филиал ПАО «МРСК Центра» - «Белгородэнерго». Протяженность сетей наружного освещения составляет 439,58 км. Количество светоточек по состоянию на 1 января 2024 года составило 4 595 штук, в т.ч. в ночном режиме 1 528 штук.

### **8.2 Газоснабжение**

Газоснабжение района обеспечивает газовая служба в п. Чернянка филиал АО «Газпром газораспределение Белгород» в г. Старом Осколе, которая выполняет работы по безопасной и бесперебойной, экономичной и безаварийной подаче газа потребителям, осуществляет техническое обслуживание, ремонт и восстановление газопроводов, сооружений и иных объектов. Протяженность газовых сетей на территории Чернянского района составляет 963 км.

### **8.3 Водоснабжение и водоотведение, теплоснабжение**

На территории района осуществляет деятельность предприятие АО «Теплоком» и ПП «Чернянский район» филиала «Центральный» ГУП «Белводоканал», оказывающие следующие виды деятельности:

- производство тепла и горячей воды;
- водоснабжение и водоотведение;
- вывоз жидких бытовых отходов;
- вывоз и захоронение твердых бытовых отходов.

Предприятия обслуживают 280,94 км водопроводных сетей, 82 скважины, 58 водонапорных башен, канализационные сети протяженностью 29,747 км., тепловые сети в двухтрубном измерении протяженностью 14,555 км. В АО «Теплоком» числится 33 котельных и 2 котельных на техническом обслуживании.

### **8.4 Транспортная инфраструктура**

Общая протяженность муниципальных дорог с твердым покрытием в районе

составляет 390,2 км, их содержание и ремонт осуществляет МАУ «Экосервис».

По Чернянскому району проходят три автомобильные дороги областного значения:

- «Короча - Чернянка - Красное»;
- «Волоконовка – Малотроицкое – х. Петровский»;
- «Р. Халань - Кочегуры – Коньшино - Горшечное».

На территории муниципального района услуги по междугородным и муниципальным перевозкам населения предоставляет предприятие ООО «Трансэкспресс».

### **8.5 Связь**

Услуги связи в Чернянском районе предоставляет структурное подразделение Белгородского филиала ПАО «Ростелеком»: местную, внутризональную, междугородную, международную связь, высокоскоростной доступ к сети Интернет. Сотовую связь обеспечивают 5 операторов – Мегафон, ТЕЛЕ-2, Билайн, МТС, ПАО «Ростелеком».

Оператором почтовой связи является отделение почтовой связи Чернянка Старооскольского почтамта УФПС Белгородской области филиала АО «Почта России».

## 8. Справочная информация для инвесторов

Реестр инвестиционных площадок  
Чернянского района Белгородской области  
по состоянию на «01» июля 2024 года

Название площадки	Перечень видов экономической деятельности, возможных к реализации на площадке	Градостроительные характеристики и ограничения	Документы территориального планирования	Фотографии объекта	Документы по объекту	Наличие МАИП	Не могу отметить координаты на карте	Координаты (точка)
Земельный участок 2,2 га в с. Волоотово	01 - Растениеводство и животноводство, охота и предоставление соответствующих услуг в этих областях	<p>Согласно Правилам землепользования и застройки Волоотовского сельского поселения, данный земельный участок расположен в зоне: СХ-2. Категория земельного участка: земли населенных пунктов, с видом разрешенного использования: земли сельскохозяйственного назначения (01). На земельном участке расположен объект недвижимости.</p>	<a href="https://gis-nsi.economy.gov.ru/MEDIA/getFile?id=d6713ce0-8373-4f27-8811-9896cbf1bad2">https://gis-nsi.economy.gov.ru/MEDIA/getFile?id=d6713ce0-8373-4f27-8811-9896cbf1bad2</a>	<a href="https://gis-nsi.economy.gov.ru/MEDIA/getFile?id=fea7840d-5845-468f-97a7-2acdb6d5ba83">https://gis-nsi.economy.gov.ru/MEDIA/getFile?id=fea7840d-5845-468f-97a7-2acdb6d5ba83</a>	<a href="https://gis-nsi.economy.gov.ru/MEDIA/getFile?id=f022a159-df18-4bfa-b08c-601dd3e69f65">https://gis-nsi.economy.gov.ru/MEDIA/getFile?id=f022a159-df18-4bfa-b08c-601dd3e69f65</a>	Нет	Нет	38.144118802005,50.946579544736
Земельный участок 5,93 га в с. Волоотово	01 - Растениеводство и животноводство, охота и предоставление соответствующих услуг в этих областях	<p>Согласно Правилам землепользования и застройки Волоотовского сельского поселения, данный земельный участок расположен в зоне: СХ-2. Категория земельного участка: земли населенных пунктов, с видом разрешенного использования: земли сельскохозяйственного назначения (01). На земельном участке расположен объект недвижимости.</p>	<a href="https://gis-nsi.economy.gov.ru/MEDIA/getFile?id=29cabdd5-55f9-4151-b175-0095bc414b90">https://gis-nsi.economy.gov.ru/MEDIA/getFile?id=29cabdd5-55f9-4151-b175-0095bc414b90</a>	<a href="https://gis-nsi.economy.gov.ru/MEDIA/getFile?id=e4a84ed3-48ca-41db-bb44-571a0abf59c5">https://gis-nsi.economy.gov.ru/MEDIA/getFile?id=e4a84ed3-48ca-41db-bb44-571a0abf59c5</a>	<a href="https://gis-nsi.economy.gov.ru/MEDIA/getFile?id=c8202da9-ab77-4e8b-a3dd-d7edbf3441b2">https://gis-nsi.economy.gov.ru/MEDIA/getFile?id=c8202da9-ab77-4e8b-a3dd-d7edbf3441b2</a>	Нет	Нет	38.142180732946,50.946453449532

		ого назначения (01). На земельном участке расположен объект недвижимости.</p>						
Земельный участок 4,87 га в с. Волоотово	01 - Растениеводство и животноводство, охота и предоставление соответствующих услуг в этих областях	<p>Согласно Правилам землепользования и застройки Волоотовского сельского поселения, данный земельный участок расположен в зоне: СХ-2. Категория земельного участка: земли населенных пунктов, с видом разрешенного использования: земли сельскохозяйственн ого назначения (01). На земельном участке расположен объект недвижимости.</p>	<a href="https://gis-nsi.economy.gov.ru/MEDIA/getFile?id=6614b7a9-ed60-4f92-ac3d-e7f5878b501f">https://gis-nsi.economy.gov.ru/MEDIA/getFile?id=6614b7a9-ed60-4f92-ac3d-e7f5878b501f</a>	<a href="https://gis-nsi.economy.gov.ru/MEDIA/getFile?id=e4a84ed3-48ca-41db-bb44-571a0abf59c5">https://gis-nsi.economy.gov.ru/MEDIA/getFile?id=e4a84ed3-48ca-41db-bb44-571a0abf59c5</a>	<a href="https://gis-nsi.economy.gov.ru/MEDIA/getFile?id=295d4ad6-7b7b-47cf-86fd-6ccdb3d1fdb4">https://gis-nsi.economy.gov.ru/MEDIA/getFile?id=295d4ad6-7b7b-47cf-86fd-6ccdb3d1fdb4</a>	Нет	Нет	38.141188258 66,50.947971 058126
Земельный участок 9,4 га в х. Малый	01 - Растениеводство и животноводство, охота и предоставление соответствующих услуг в этих областях	<p>Согласно Правилам землепользования и застройки Волоотовского сельского поселения, данный земельный участок расположен в зоне: СХ-2. Категория земельного участка: земли населенных пунктов, с видом разрешенного использования: земли сельскохозяйственн ого назначения (01). На земельном участке расположен объект недвижимости.</p>	<a href="https://gis-nsi.economy.gov.ru/MEDIA/getFile?id=83c66eef-3338-4541-a079-ead1898b966">https://gis-nsi.economy.gov.ru/MEDIA/getFile?id=83c66eef-3338-4541-a079-ead1898b966</a>	<a href="https://gis-nsi.economy.gov.ru/MEDIA/getFile?id=74e57d5f-cc51-4cda-b027-932cbbf026a5">https://gis-nsi.economy.gov.ru/MEDIA/getFile?id=74e57d5f-cc51-4cda-b027-932cbbf026a5</a>	-	Нет	Нет	37.919181893 139,50.93197 3551893
Земельный участок 10,3 га с. Захарово	01 - Растениеводство и животноводство, охота и предоставление соответствующих услуг в этих областях	<p>Согласно Правилам землепользования и застройки Волоотовского	<a href="https://gis-nsi.economy.gov.ru/MEDIA/getFile?id=b6c170e5-bf62-4ff1-932e-e44c062da564">https://gis-nsi.economy.gov.ru/MEDIA/getFile?id=b6c170e5-bf62-4ff1-932e-e44c062da564</a>	<a href="https://gis-nsi.economy.gov.ru/MEDIA/getFile?id=99f551d6-291a-">https://gis-nsi.economy.gov.ru/MEDIA/getFile?id=99f551d6-291a-</a>	<a href="https://gis-nsi.economy.gov.ru/MEDIA/getFile?id=d617228">https://gis-nsi.economy.gov.ru/MEDIA/getFile?id=d617228</a>	Нет	Нет	37.702362184 993,50.99360 6517734

		сельского поселения, данный земельный участок расположен в зоне: СХ-2. Категория земельного участка: земли населенных пунктов, с видом разрешенного использования: земли сельскохозяйственного назначения (01). На земельном участке расположен объект недвижимости.</p>		4d4c-8648-f00de9d211dd	b-5347-4266-83e7-50070db9d8c6			
Земельный участок 4,1 га х. Медвежье	01 - Растениеводство и животноводство, охота и предоставление соответствующих услуг в этих областях	<p>Согласно Правилам землепользования и застройки Вологовского сельского поселения, данный земельный участок расположен в зоне: СХ-2. Категория земельного участка: земли населенных пунктов, с видом разрешенного использования: земли сельскохозяйственного назначения (01). На земельном участке расположен объект недвижимости.</p>	<a href="https://gis-nsi.economy.gov.ru/MEDIA/getFile?id=94364e3d-7cf2-4187-b54a-b97a50ddeda3">https://gis-nsi.economy.gov.ru/MEDIA/getFile?id=94364e3d-7cf2-4187-b54a-b97a50ddeda3</a>	<a href="https://gis-nsi.economy.gov.ru/MEDIA/getFile?id=7a5e758d-9869-4c27-9fb4-9820cd413479">https://gis-nsi.economy.gov.ru/MEDIA/getFile?id=7a5e758d-9869-4c27-9fb4-9820cd413479</a>	-	Нет	Нет	38.209972280775,50.962891490979
Земельный участок 3,5 га с. Волоконовка	01 - Растениеводство и животноводство, охота и предоставление соответствующих услуг в этих областях	<p>Согласно Правилам землепользования и застройки Вологовского сельского поселения, данный земельный участок расположен в зоне: СХ-2. Категория земельного участка: земли населенных пунктов, с видом разрешенного использования: земли	<a href="https://gis-nsi.economy.gov.ru/MEDIA/getFile?id=6f55bf54-0979-4196-94dc-52c647ec1a30">https://gis-nsi.economy.gov.ru/MEDIA/getFile?id=6f55bf54-0979-4196-94dc-52c647ec1a30</a>	<a href="https://gis-nsi.economy.gov.ru/MEDIA/getFile?id=267782b0-2ec8-4626-8893-c2a103414773">https://gis-nsi.economy.gov.ru/MEDIA/getFile?id=267782b0-2ec8-4626-8893-c2a103414773</a>	-	Нет	Нет	37.864518433318,51.06164574174

		сельскохозяйственного назначения (01). На земельном участке расположен объект недвижимости.</p>						
--	--	--	--	--	--	--	--	--

## 9. Контактная информация

### Администрация Чернянского района

**Почтовый адрес:** 309560, Россия, Белгородская область, Чернянский район, поселок городского типа Чернянка, площадь Октябрьская, 1  
**Телефон/факс:** 8 (47232) 5-57-80  
**E-mail:** adm@ch.belregion.ru

### Экономическое управление администрации муниципального района «Чернянский район»

**Почтовый адрес:** 309560 Белгородская область, Чернянский район, поселок Чернянка, площадь Октябрьская, 13  
**Телефон:** 8 (47232) 5-45-82  
**E-mail:** ekonomika@ch.belregion.ru

**Руководитель экономического управления  
администрации Чернянского района**

**Саркисян Е.Н.**



**Основные показатели предварительного прогноза социально-экономического развития  
муниципального района "Чернянский район" на 2025-2027 годы**

Показатели	Единица измерения	отчет		оценка	прогноз					
		2022	2023		2025		2026		2027	
				консервативный вариант	базовый вариант	консервативный вариант	базовый вариант	консервативный вариант	базовый вариант	
<b>Промышленное производство</b>										
Индекс промышленного производства	в % к предыдущему году (в сопоставимых ценах)	104,8	118,6	119,2	119,8	120,4	120,9	121,6	122,1	122,8
Объем отгруженных товаров собственного производства, выполненных работ и услуг собственными силами по промышленным видам экономической деятельности - всего	млн рублей	11 436,5	11 692,0	12 280,1	12 781,0	12781,0	13 229,6	13 229,6	13 628,7	13 628,7
	в % к предыдущему году (в действующих ценах)	105,1	102,2	105,0	104,1	104,1	103,5	103,5	103,0	103,0
в том числе:										
Добыча полезных ископаемых	млн рублей	-	-	-	-	-	-	-	-	-
	в % к предыдущему году (в действующих ценах)	-	-	-	-	-	-	-	-	-
Обрабатывающие производства	млн рублей	11 298,4	11 549,3	12 126,8	12 611,8	12 611,8	13 053,2	13 053,2	13 444,8	13 444,8
	в % к предыдущему году (в действующих ценах)	119,3	102,2	105,0	104,0	104,0	103,5	103,5	103,0	103,0
Обеспечение электрической энергией, газом и паром; кондиционирование воздуха	млн рублей	96,8	102,1	109,2	115,5	115,5	120,1	120,1	124,7	124,7

	в % к предыдущему году (в действующих ценах)	98,3	105,5	107,0	105,8	105,8	104,0	104,0	103,8	103,8
Водоснабжение; водоотведение, организация сбора и утилизации отходов, деятельность по ликвидации загрязнений	млн рублей	41,3	40,6	44,1	53,7	53,7	56,3	56,3	59,2	59,2
	в % к предыдущему году (в действующих ценах)	108,1	98,3	108,6	121,8	121,8	104,8	104,8	105,2	105,2
<b>Сельское хозяйство</b>										
Объем производства продукции сельского хозяйства	млн рублей	10 056,5	10 489,3	9 832,0	11 612,4	11 612,4	12 475,7	12 475,7	13 310,8	13 310,8
	в % к предыдущему году (в сопоставимых ценах)	98,1	106,8	85,9	112,7	112,7	103,4	103,4	102,8	102,8
Продукция растениеводства	млн рублей	7 219,0	7 774,2	6 806,2	8 212,1	8 212,1	8 808,6	8 808,6	9 363,5	9 363,5
	в % к предыдущему году (в сопоставимых ценах)	94	110,2	80,2	115,1	115,1	103,2	103,2	102,4	102,4
Продукция животноводства	млн рублей	2 837,5	2 715,1	3 125,9	3 400,3	3 400,3	3 667,2	3 667,2	3 947,4	3 947,4
	в % к предыдущему году (в сопоставимых ценах)	114,4	103,9	107,6	103,6	103,6	103,8	103,8	103,8	103,8
<b>Инвестиции</b>										
Объем инвестиции в основной капитал (за счет всех источников финансирования)	млн рублей	1 191,2	1 555,8	1 591,6	1 621,8	1 621,8	1 649,4	1 649,4	1 674,1	1 674,1
	в % к предыдущему году (в сопоставимых ценах)	87,7	119,7	94,4	95,0	95,0	96,6	96,6	97,2	97,2

Объем инвестиций в основной капитал (без субъектов малого предпринимательства и объема инвестиций, не наблюдаемых прямыми статистическими методами)	млн рублей	1 089,3	1 302,1	1 332,1	1 368,1	1 368,1	1 409,1	1 409,1	1 454,2	1 454,2
<b>Строительство</b>										
Объем выполненных работ по виду деятельности «Строительство»		1 280,10	706,9	349,5	401,9	412,4	502,4	523,8	653,1	701,8
	в % к предыдущему году (в сопоставимых ценах)	80	51,9	46,5	108,9	111,7	118,7	120,6	124,4	128,2
Строительство жилых домов	кв. метров	9 854	10 248	14 274	14 292	14 292	14 302	14 302	14 307	14 307
	в % к предыдущему году	90,2	104,0	139,3	100,1	100,1	100,1	100,1	100,0	100,0
в том числе:										
населением	кв. метров	9 168	10 044	14 142	14 160	14 160	14 170	14 170	14 175	14 175
	в % к предыдущему году	118,0	109,6	140,8	100,1	100,1	100,1	100,1	100,0	100,0
<b>Потребительский рынок</b>										
Оборот розничной торговли	млн рублей	3 952,3	4 529,4	5 140,0	5 460,0	5 480,0	5 870,0	5 900,0	6 351,0	6 390,0
	в % к предыдущему году (в сопоставимых ценах)	99,3	108,8	106,1	101,2	102,3	102,4	103,3	103,0	104,0
Оборот общественного питания	млн рублей	56,3	68,5	72,4	78,7	79,0	85,5	86,9	93,8	96,4
	в % к предыдущему году (в сопоставимых ценах)	118,8	115,4	100,6	102,5	104,6	103,5	105,6	104,5	106,6
Объем платных услуг населению	млн рублей	232,6	242,8	255,2	264,4	264,4	272,3	272,3	279,4	279,4

	в % к предыдущему году (в сопоставимых ценах)	85	95,3	98,2	97,5	97,5	98,6	98,6	98,5	98,5
<b>Малое и среднее предпринимательство</b>										
Количество малых и средних предприятий (включая микропредприятия) (на конец года) по данным ЕРСМП	единиц	923	965	970	973	975	978	980	983	985
Количество индивидуальных предпринимателей (на конец года) по данным ЕРСМП	единиц	858	868	873	876	878	881	883	886	888
Среднесписочная численность работников на предприятиях малого и среднего предпринимательства (включая микропредприятия) (без внешних совместителей)	человек	2 153	2 236	2 290	2 290	2 292	2 300	2 306	2 300	2 314
Оборот малых и средних предприятий (включая микропредприятия) по данным Белгородстата	млн рублей	5 817,3	9 224,7	9 316,9	9 335,3	9 363,5	9 354,0	9 410,3	9 372,7	9 457,4
	в % к предыдущему году (в действующих ценах)	85,7	158,6	101,0	100,2	100,5	100,2	100,5	100,2	100,5
<b>Финансы</b>										
Прибыль для целей налогообложения - всего	млн рублей	564,1	-	-	-	-	-	-	-	-
	в % к предыдущему году	41,2	-	-	-	-	-	-	-	-
<b>Бюджетный баланс</b>										
Собственные доходы бюджета муниципального района (городского округа)	тыс. рублей	2268902	2359990,1	2129739,3	2249496,8	2249496,8	1662275,9	1662275,9	1736150,9	1736150,9

Расходы бюджета муниципального района (городского округа)	тыс. рублей	2212315	2342792,9	2219287	2249496,8	2249496,8	1669375,9	1669375,9	1736150,9	1736150,9
Дефицит (-), профицит (+) бюджета	тыс. рублей	56587	17197,2	-89547,7	-	-	-7100,0	-7100,0	-	-
<b>Население</b>										
Численность населения										
на 1 января	тыс. человек	29,6	29,3	29	28,7	28,8	28,5	28,6	28,3	28,4
среднегодовая	тыс. человек	29,43	29,15	28,92	28,60	28,71	28,40	28,53	28,25	28,36
Численность населения трудоспособного возраста (на 1 января)	тыс. человек	16,2	16,2	16,2	16,0	16,1	15,9	16,1	15,8	16,1
Коэффициент рождаемости	человек на 1000 населения	7,7	6,2	7,2	7,5	7,5	7,7	7,7	7,8	8
Коэффициент смертности	человек на 1000 населения	15,5	15,0	15	15,1	15	15,1	15	15,2	14,9
Коэффициент естественной убыли населения	человек на 1000 населения	-7,8	-8,8	-7,8	-7,6	-7,5	-7,4	-7,3	-7,4	-6,9
Коэффициент миграционного прироста	человек на 1000 населения	-2,3	-0,7	0,1	0,6	0,7	0,8	1,2	1,2	1,7
<b>Труд, занятость и уровень жизни населения</b>										
Среднесписочная численность работников (по полному кругу организаций)	человек	6 722	6 754	6 764	6 754	6 774	6 764	6 784	6 774	6 794
Фонд начисленной заработной платы работников организаций	млн рублей	3 145,5	3 541,4	4 010,7	4 450,4	4 450,4	4 916,1	4 916,1	5 420,6	5 420,6
	в % к предыдущему году	112,2	112,6	113,3	111	111	110,5	110,5	110,3	110,3
Среднемесячная номинальная начисленная заработная плата работников организаций – всего	рублей	38 995	43 695,10	49 412,20	54 278,30	54 748,70	59 984,30	60 387,80	66 222,80	66 487
	в % к предыдущему году	111,2	112,1	113,1	109,8	110,8	110,5	110,3	110,4	110,1
Численность официально зарегистрированных безработных на конец года	человек	83	62	61	60	58	59	57	58	56