


Утверждаю:

Первый заместитель главы
администрации Чернянского района
по реализации проектов и
программ в строительстве и
градостроительной
деятельности



Морозов С.А.

«5» февраля 2025 г.

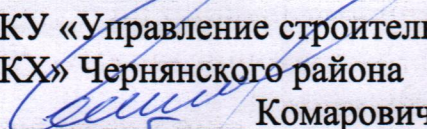
ОТЧЕТ

о реализации муниципальной программы «Совершенствование и развитие
транспортной системы и дорожной сети Чернянского района»
за 2024 год

Согласовано:

директор МКУ «Управление строительства, транспорта,
связи и ЖКХ» Чернянского района

Латышев С.А.

Ответственный
исполнитель:

МКУ «Управление строительства, транспорта, связи и
ЖКХ» Чернянского района

Комарович А.Н.

Дата формирования отчета: 5 февраля 2025 г.

Сведения о достижении значений показателей муниципальной программы за 2024 год

№ п/п	Показатели конечного результата реализации муниципальной программы	2024 год (план)	2024 год (факт)	Отклонение, %
Муниципальная программа "Совершенствование и развитие транспортной системы и дорожной сети Чернянского района Белгородской области"				
1	Доля автомобильных дорог местного значения, относящихся к улично-дорожной сети населенных пунктов, соответствующих нормативным требованиям к транспортно-эксплуатационным показателям, в общей протяженности автомобильных дорог, %	95	95	100
2	Густота автомобильных дорог местного значения с твердым покрытием, относящихся к улично-дорожной сети населенных пунктов, на 1000 кв. км территории, км.	0,3331	0,3331	100
3	Общая протяженность отремонтированных автодорог местного значения, относящихся к улично-дорожной сети населенных пунктов района, км.	8	8	100
4	Общая протяженность построенных автомобильных дорог местного значения, относящихся к улично-дорожной сети населенных пунктов района и в микрорайонах массовой жилищной застройки с твердым покрытием, км.	1	1	100
5	Пассажирооборот транспортом общего пользования, млн пасс.-км.	11,6	11,6	100
Подпрограмма 1 «Совершенствование и развитие дорожной сети»				
1	Доля автомобильных дорог местного значения, относящихся к улично-дорожной сети населенных пунктов, соответствующих нормативным требованиям к транспортно-эксплуатационным показателям, в общей протяженности автомобильных дорог, %	95	95	100
2	Густота автомобильных дорог местного значения с твердым покрытием, относящихся к улично-дорожной сети населенных пунктов, на 1000 кв. км территории, км.	0,3331	0,3331	100
3	Общая протяженность отремонтированных автодорог местного значения, относящихся к улично-дорожной сети населенных пунктов района, км.	8	8	100
4	Общая протяженность автомобильных дорог с твердым покрытием в населенных пунктах и микрорайонах массовой жилищной застройки района	23,717	23,717	100
5	Общая протяженность построенных автодорог с твердым покрытием в населенных пунктах района, км.	1	1	100
1	Протяженность автодорог и мостов местного значения, относящихся к улично-дорожной сети населенных пунктов района, подлежащих содержанию, км / пог.м.	415,508/933	415,508/934	100
2	Протяженность автодорог и мостов местного значения, относящихся к улично-дорожной сети населенных пунктов района, подлежащих ремонту, км / пог.м.	7,5/472,58	7,5/472,6	100
3	Протяженность автодорог местного значения, относящихся к улично-дорожной сети населенных пунктов района, подлежащих капитальному ремонту и ремонту, км.	8	8,8	110
4	Количество населенных пунктов, обеспеченных круглогодичной связью с сетью автодорог общего пользования по дорогам с твердым покрытием, штук	57	57	100
5	Протяженность построенных автомобильных дорог, соединяющих населенные пункты, км.	1	1	100
6	Количество знаков, шт, общая площадь построенных тротуаров, кв.м.	40/200	40/200	100
Подпрограмма 2 «Совершенствование и развитие транспортной системы Чернянского района»				
1	Пассажирооборот транспортом общего пользования, млн пасс.-км	11,6	11,6	100
1	Количество межмуниципальных пригородных маршрутов, штук	1	1	100
2	Количество пригородных внутримunicipальных маршрутов, штук	15	15	100

ФОРМА 1.
Общие сведения о реализации муниципальных программ
за 2024 год

№ п/п	Наименование муниципальной программы, подпрограммы	Ответственный исполнитель	Планируемый срок реализации мероприятия		Фактический срок реализации мероприятия		Расходы на реализацию муниципальной программы			Контракты на поставку товаров, выполнение работ, оказание услуг		
			дата начала	дата окончания	дата начала	дата окончания	план, тыс.руб.	факт, тыс.руб.	отклонение от плана, %	заключено, тыс.руб.	оплачено, тыс.руб.	отклонение, %
1	2	3	4	5	6	7	8	9	10	11	12	13
1.	Муниципальная программа "Совершенствование и развитие транспортной системы и дорожной сети Чернянского района Белгородской области"	Администрация муниципального района «Чернянский район» (в лице управления строительства, связи и транспорта, связи и ЖКХ)	01.01.2024	31.12.2024	x	x	126 760,1	122 838,9	96,9	95 003,13	95 003,13	100
1.1.	Подпрограмма 1 «Совершенствование и развитие дорожной сети»	x	01.01.2024	31.12.2024	x	x	95 152,1	91 247,6	95,9	95 003,13	95 003,13	100
1.2.	Подпрограмма 2 «Совершенствование и развитие транспортной системы Чернянского района»	x	01.01.2024	31.12.2024	x	x	31 608,0	31 591,3	99,9	0	0	0

ФОРМА 2.
Общие сведения о реализации муниципальных программ
за 2024 год

№ п/п	Наименование целевого показателя	Вид целевого показателя	Ед.изм.	Значение целевого показателя				Обоснование отклонения фактического от планового значения
				Базовый период (факт)	план	Отчетный период		
						факт	отклонение, %	
1	2	3	4	5	6	7	8	9
Муниципальная программа "Совершенствование и развитие транспортной системы и дорожной сети Чернянского района Белгородской области"								
1	Доля автомобильных дорог местного значения, относящихся к улично-дорожной сети населенных пунктов, соответствующих нормативным требованиям к транспортно-эксплуатационным показателям, в общей протяженности автомобильных дорог	прогрессивный	%	94,96	95	95	100	
2	Густота автомобильных дорог местного значения с твердым покрытием, относящихся к улично-дорожной сети населенных пунктов, на 1000 кв. км территории	прогрессивный	км.	0,333	0,3331	0,3331	100	
3	Общая протяженность отремонтированных автодорог местного значения, относящихся к улично-дорожной сети населенных пунктов района	регрессивный	км.	7,5	8	8	100	
4	Общая протяженность построенных автомобильных дорог местного значения, относящихся к улично-дорожной сети населенных пунктов района и в микрорайонах массовой жилищной застройки с твердым покрытием	регрессивный	км.	1	1	1	100	
5	Пассажирооборот транспортом общего пользования	регрессивный	млн. пасс./км	11,5	11,6	11,6	100	

ФОРМА 3.
Сведения об использовании бюджетных ассигнований местного бюджета на реализацию муниципальных программ
за 2024 год

№ п/п	Наименование муниципальной программы, подпрограммы	Ответственный исполнитель	Код бюджетной классификации				Расходы местного бюджета		
			ГРБС	РзПр	ЦСР	ВР	план, тыс.руб.	фактический расход, тыс.руб.	отклонение от плана, %
1	2	3	4	5	6	7	8	9	10
1	Муниципальная программа "Совершенствование и развитие транспортной системы и дорожной сети Чернянского района Белгородской области"	Всего, в том числе: Администрация муниципального района "Чернянский район" Белгородской области Управление имущественных и земельных отношений администрации Чернянского района	X	X	X	X	50801,6	46896,3	92,3
			850	X	X	X	19426,8	19426,7	100
			860	X	X	X	31374,8	27469,5	87,6
1.1	Подпрограмма 1 «Совершенствование и развитие дорожной сети»	Всего в том числе: Управление имущественных и земельных отношений администрации Чернянского района Администрация муниципального района "Чернянский район" Белгородской области	X	X	X	X	19339,8	15435,4	79,8
			860	X	X	X	15339,8	11435,4	74,5
			850	X	X	X	4000,0	4000,0	100
1.2	Подпрограмма 2 «Совершенствование и развитие транспортной системы Чернянского района»	Всего в том числе: Управление имущественных и земельных отношений администрации Чернянского района Администрация муниципального района "Чернянский район" Белгородской области	X	X	X	X	31461,8	31460,8	100
			860	X	X	X	16035,0	16034,1	100
			850	X	X	X	15426,8	15426,7	100

ФОРМА 4.
Сведения о ресурсном обеспечении муниципальных программ
за 2024 год

№ п/п	Наименование муниципальной программы, подпрограммы	Источник ресурсного обеспечения	План, тыс. рублей		Фактический расход, тыс. рублей	Отклонение, %
			3	4		
1	Муниципальная программа "Совершенствование и развитие транспортной системы и дорожной сети Чернянского района Белгородской области"	Всего, в том числе:	126760,1	122838,9	96,9	
		федеральный бюджет	0	0	0	
		областной бюджет	75958,5	75942,7	100	
		местный бюджет	50801,6	46896,3	92,3	
		внебюджетные источники	0	0	0	
		иные источники	0	0	0	
1.1.	Подпрограмма 1 «Совершенствование и развитие дорожной сети»	Всего, в том числе:	95152,1	91247,6	95,9	
		федеральный бюджет	0	0	0	
		областной бюджет	75812,3	75812,2	100	
		местный бюджет	19339,8	15435,4	79,8	
		внебюджетные источники	0	0	0	
		иные источники	0	0	0	
1.2.	Подпрограмма 2 «Совершенствование и развитие транспортной системы Чернянского района»	Всего, в том числе:	31608,0	31591,3	99,9	
		федеральный бюджет	0	0	0	
		областной бюджет	146,2	130,5	89,3	
		местный бюджет	31461,8	31460,8	100	
		внебюджетные источники	0	0	0	
		иные источники	0	0	0	

Пояснительная записка

к муниципальной программе Чернянского района «Совершенствование и развитие транспортной системы и дорожной сети Чернянского района» за 2024 год

Муниципальная программа «Совершенствование и развитие транспортной системы и дорожной сети Чернянского района Белгородской области» включает в себя две подпрограммы:

- «Совершенствование и развитие дорожной сети»;
- «Совершенствование и развитие транспортной системы Чернянского района».

Основными задачами муниципальной программы являются:

- сохранность и развитие автодорог местного значения, относящихся к улично-дорожной сети населенных пунктов района, в соответствии с темпами экономического развития района, ростом уровня автомобилизации и объемов автомобильных перевозок;
- создание условий для устойчивого функционирования системы пассажирских перевозок в Чернянском районе.

Общий объем финансирования муниципальной программы на 2023 год был запланирован в сумме 126 760,1 тыс. руб. Уровень фактического освоения средств по муниципальной программе в 2024 году составил 122 838,9 тыс. руб или 96,9 %

В муниципальной программе со 100 % результатом достигнуты плановые значения 5 из 5 показателей конечного результата и плановые значения 8 из 8 показателей непосредственного результата муниципальной программы.

Показатели конечного результата, ед.:

1. Увеличение доли автомобильных дорог местного значения, относящихся к улично-дорожной сети населенных пунктов района, отвечающих нормативным требованиям в общей протяженности автомобильных дорог, относящихся к улично-дорожной сети до 95 процентов.

($Da = \frac{Pn}{Pobsh} * 100\%$, где: **Da** - доля автодорог, %; **Pn** - нормативная протяженность автодорог, км; **Pobsh** - общая протяженность автодорог, км):

2. Увеличение густоты автомобильных дорог, относящихся к улично-дорожной сети населенных пунктов района с твердым покрытием на 1000 кв. км территории до 0,3331 км.

($G = \frac{Pt}{K}$ где: **G** - густота автодорог, км; **Pt** - протяженность автодорог с твердым покрытием, км; **K** - количество тыс. кв. км. в районе).

3. Увеличение общей протяженности построенных автомобильных дорог местного значения, относящихся к улично-дорожной сети населенных пунктов района и в микрорайонах массовой жилищной застройки с твердым покрытием на 8,8 км.

($Pm = \sum P1m + P2m + \dots$ где: **Pm** - протяженность УДС в микрорайонах ИЖС, км; **P1m, P2m, ...** - протяженность УДС в отдельных микрорайонах ИЖС, км)

4. Увеличение общей протяженности отремонтированных дорог местного значения, относящихся к улично-дорожной сети населенных пунктов района на 1 км.

5. Рост пассажирооборота транспортом общего пользования до 11,6 млн. пасс.-км

($ПОф = N_{пасс} * L$, где: **ПОф** – пассажирооборот фактический, пасс. км; **N_{пасс}** – количество перевезенных пассажиров, человек; **L** - протяженность пути, км)

Показатели непосредственного результата, ед.:

1. Протяженность автодорог и мостов местного значения, относящихся к улично-дорожной сети населенных пунктов района, подлежащих содержанию, км /пог.м.

2. Протяженность автодорог и мостов местного значения, относящихся к улично-дорожной сети населенных пунктов района, подлежащих ремонту, км / пог.м.

3. Протяженность автодорог местного значения, относящихся к улично-дорожной сети населенных пунктов района, подлежащих капитальному ремонту и ремонту, км.

4. Количество населенных пунктов, обеспеченных круглогодичной связью с сетью автодорог общего пользования по дорогам с твердым покрытием,

5. Протяженность построенных автомобильных дорог, соединяющих населенные пункты, км.

6. Количество знаков, шт, общая площадь построенных тротуаров, кв.м.

7. Количество межмуниципальных пригородных маршрутов, штук.

8. Количество пригородных внутримunicipальных маршрутов, штук

Проекты в рамках программы отсутствуют

Директор МКУ «Управление
строительства, транспорта,
связи и ЖКХ» Чернянского района

С.А. Латышев